

Hlavní inženýr projektu:	Petr Švorba	 dopravní stavby / geodetická činnost Vítězná 1315/22, 360 01 Karlovy Vary tel. 792 305 909 e-mail: info@geoprojectkv.cz	
Zodpovědný projektant:	Petr Švorba		
Vypracoval:	Bc. Jakub Cingroš		
Objednatel:	Město Sokolov Rokycanova 1929, 356 01 Sokolov	Číslo zakázky: P182018	
Název:	Parkování K+R u ZŠ Boženy Němcové a ZŠ Pionýrů, Sokolov	Datum: 01/2019	Paré číslo:
Objekt:		Úroveň: DÚR + DSP	
Příloha:	DOKLADOVÁ ČÁST	Měřítko:	Číslo přílohy:

1. VYJÁDŘENÍ K EXISTENCI SÍTÍ

- Česká telekomunikační infrastruktura a.s. (CETIN)
- ČEZ Distribuce, a.s.
- Elektrárna Tisová, a.s.
- GasNet, s.r.o.
- Policie České republiky
- RETE internet, s.r.o.
- Sokolovská bytová s.r.o.
- SOTES Sokolov spol. s.r.o.
- SOKOLOVSKÁ UHELNÁ, právní nástupce, a.s.
- Systém NET Line s.r.o.
- Telco Pro Services a.s.
- T-Mobile Czech Republic a.s.
- TwigoNet Europe, SE
- UPC Česká republika, s.r.o.
- Vodafone Czech Republic a.s.
- Vodohospodářská společnost Sokolov, s.r.o.

2. VYJÁDŘENÍ K PROJEKTOVÉ DOKUMENTACI

- Česká telekomunikační infrastruktura a.s. (CETIN)
- Česká geologická služba
- DIAMO, státní podnik
- Dopravní inspektorát Policie ČR
- GasNet, s.r.o.
- Hasičský záchranný sbor Karlovarského kraje
- Krajská hygienická stanice Karlovarského kraje se sídlem v Karlových Varech
- MÚ Sokolov – odbor stavební a územního plánování
- MÚ Sokolov – odbor dopravy
- MÚ Sokolov – odbor životního prostředí - Souhrnné vyjádření
 - Závazné stanovisko z hlediska zákona o odpadech
- NIPI - Bezbariérové prostředí, o.p.s.
- Obvodní báňský úřad pro území kraje Karlovarského
- Vodohospodářská společnost Sokolov, s.r.o.

**VYJÁDŘENÍ O EXISTENCI SÍTĚ ELEKTRONICKÝCH KOMUNIKACÍ
společnosti Česká telekomunikační infrastruktura a.s.
(„Vyjádření“)**

**A VŠEOBECNÉ PODMÍNKY OCHRANY SÍTĚ ELEKTRONICKÝCH KOMUNIKACÍ
společnosti Česká telekomunikační infrastruktura a.s.
(„Všeobecné podmínky ochrany SEK“)**

toto Vyjádření a Všeobecné podmínky ochrany SEK je vydané dle ustanovení § 101 zákona č. 127/2005 Sb., o elektronických komunikacích a o změně některých souvisejících zákonů, v platném znění („**Zákon o elektronických komunikacích**“), a dle ustanovení § 161 zákona č. 183/2006 Sb., o územním plánování a stavebním řádu, v platném znění („**Stavební zákon**“), a dle příslušných ustanovení zákona č. 89/2012 Sb., občanského zákoníku, v platném znění („**Občanský zákoník**“)

Číslo jednací: 741609/18

Číslo žádosti: 0118 274 392 („Žádost“)

Název akce („ Stavba “)	Parkování K+R u ZŠ B. Němcové a ZŠ Pionýrů, Sokolov	
Důvod vydání Vyjádření („ Důvod vyjádření “)	Informace o poloze sítě	
Žadatel	GEOprojectKV s.r.o.	
Stavebník	Město Sokolov, Rokycanova 1929, Sokolov, 35601	
Zájmové území	Okres	Sokolov
	Obec	Sokolov
	Kat. území / č. parcely	Sokolov
Platnost Vyjádření	4. 10. 2020 („Den konce platnosti Vyjádření“)	

Žadatel Žádostí určil a vyznačil Zájmové území, jakož i určil Důvod Vyjádření.

Na základě určení a vyznačení Zájmového území Žadatelem a na základě určení Důvodu Vyjádření vydává společnost Česká telekomunikační infrastruktura a.s. následující Vyjádření:

Dojde ke střetu se sítí elektronických komunikací (dále jen „**SEK**“) společnosti **Česká telekomunikační infrastruktura a.s.**

- (I) Na Žadatelem určeném a vyznačeném Zájmovém území se vyskytuje SEK společnosti Česká telekomunikační infrastruktura a.s.; a
- (II) Stavebník nebo jím pověřená třetí osoba je povinen řídit se Všeobecnými podmínkami ochrany SEK, které jsou nedílnou součástí Vyjádření; a
- (III) pro případ, že bude nezbytné přeložení SEK, zajistí vždy takové přeložení SEK její vlastník, společnost Česká telekomunikační infrastruktura a.s. Stavebník, který vyvolal překládku SEK je dle ustanovení § 104 odst. 17 Zákona o elektronických komunikacích povinen uhradit společnosti Česká telekomunikační infrastruktura a.s. veškeré náklady na nezbytné úpravy dotčeného úseku SEK, a to na úrovni stávajícího technického řešení; a
- (IV) pro účely přeložení SEK dle bodu (III) tohoto Vyjádření je Stavebník povinen uzavřít se společností Česká telekomunikační infrastruktura a.s. Smlouvu o realizaci překládky SEK; a
- (V) Stavebník a/nebo Žadatel není oprávněn užít toto Vyjádření k podání jakékoliv žádosti o vydání jakéhokoliv správního rozhodnutí či jiného rozhodnutí majícího obdobný charakter.

Číslo jednací: 741609/18

Číslo žádosti: 0118 274 392

Vyjádření je platné pouze pro Zájmové území určené a vyznačené Žadatelem, jakož i pro Důvod Vyjádření stanovený a určený Žadatelem v Žádosti.

Vyjádření pozbývá platnosti i) dnem, kdy je Žadatelem a/nebo Stavebníkem použito k podání žádosti o vydání jakéhokoliv správního rozhodnutí či jiného rozhodnutí majícího obdobný charakter a/nebo dnem zahájení jakéhokoliv správního rozhodnutí či jiného rozhodnutí majícího obdobný charakter, ve kterém bylo Vyjádření použito, ii) uplynutím doby platnosti v tomto Vyjádření uvedeného, iii) změnou rozsahu Zájmového území či změnou Důvodu Vyjádření uvedeného v Žádosti a/nebo iv) porušením Všeobecných podmínek ochrany SEK, to vše v závislosti na tom, která ze skutečností rozhodná pro pozbytí platnosti Vyjádření nastane nejdříve.

Společnost Česká telekomunikační infrastruktura a.s. vydáním tohoto Vyjádření poskytla Žadateli pro Žadatelem určené a vyznačené Zájmové území veškeré informace o SEK dostupné společnosti Česká telekomunikační infrastruktura a.s. ke dni podání Žádosti.

V případě dotazů k Vyjádření kontaktujte prosím asistenční linku 238 461 111.

Přílohami Vyjádření jsou:

- *Všeobecné podmínky ochrany SEK*
- *Informace k vytýčení SEK ve vlastnictví společnosti Česká telekomunikační infrastruktura a.s.*
- *Situační výkres (obsahuje Zájmové území určené a vyznačené Žadatelem a výřezy účelové mapy SEK)*

Vyjádření vydala společnost **Česká telekomunikační infrastruktura a.s.** dne: 4. 10. 2018.



Česká telekomunikační infrastruktura a.s.
Olšanská 2681/6
130 00 Praha 3
DIČ: CZ04084063
96

VŠEOBECNÉ PODMÍNKY OCHRANY SÍTĚ ELEKTRONICKÝCH KOMUNIKACÍ společnosti Česká telekomunikační infrastruktura a.s.

1. PLATNOST VŠEOBECNÝCH PODMÍNEK

- i) Tyto Všeobecné podmínky ochrany sítě elektronických komunikací (dále jen „VPOSEK“) tvoří součást Vyjádření (jak je tento pojem definován níže v článku 2 VPOSEK).
- ii) V případě rozporu mezi Vyjádřením a těmito VPOSEK mají přednost ustanovení Vyjádření, pokud není těmito VPOSEK stanoveno jinak.

2. DEFINICE

Níže uvedené termíny, jsou-li použity v těchto VPOSEK a uvozeny velkým písmenem, mají následující význam:

„**CETIN**“ znamená Česká telekomunikační infrastruktura a.s. se sídlem Olšanská 2681/6, Praha 3 PSČ 130 00, IČO: 04084063, zapsaná v obchodním rejstříku vedeném Městským soudem v Praze pod spz. B 20623;

„**Den**“ je kalendářní den;

„**Kabelovod**“ podzemní zařízení sestávající se z tělesa Kabelovodu a kabelových komor, sloužící k zatahování kabelů a ochranných trubek;

„**Občanský zákoník**“ znamená zákon č. 89/2012 Sb., občanský zákoník, ve znění pozdějších předpisů;

„**POS**“ je zaměstnanec společnosti CETIN, pověřený ochranou sítě, Miroslav Apolín, tel.: 606 754 992, e-mail: miroslav.apolin@cetin.cz;

„**Pracovní den**“ znamená Den, který není v České republice dnem pracovního klidu nebo státem uznaným svátkem;

„**Příslušné požadavky**“ znamená jakýkoli a každý příslušný právní předpis, vč. technických norem, nebo normativní právní akt veřejné správy či samosprávy, nebo jakékoli rozhodnutí, povolení, souhlas nebo licenci, včetně podmínek, které s ním souvisí;

„**Překládka**“ je stavba spočívající ve změně trasy vedení SEK ve vlastnictví CETIN nebo přemístění zařízení SEK ve vlastnictví CETIN; Stavebník, který Překládku vyvolal, je dle ustanovení § 104 odst. 17 Zákona o elektronických komunikacích povinen uhradit společnosti CETIN veškeré náklady na nezbytné úpravy dotčeného úseku SEK, a to na úrovni stávajícího technického řešení;

„**SEK**“ je síť elektronických komunikací ve vlastnictví CETIN;

„**Stavba**“ je stavba a/nebo činnosti ve vztahu, k níž bylo vydáno Vyjádření, a je prováděna Stavebníkem a/nebo Žadatelem v souladu s Příslušnými požadavky, povolená příslušným správním rozhodnutím vydaným dle Stavebního zákona;

„**Stavebník**“ je osoba takto označená ve Vyjádření;

„**Stavební zákon**“ je zákon č. 183/2006 Sb., o územním plánování a stavebním řádu;

„**Vyjádření**“ je vyjádření o existenci sítě elektronických komunikací vydané společností CETIN dne 4. 10. 2018 pod č.j. 741609/18;

„**Zájmové území**“ je území označené Žadatelem a/nebo Stavebníkem v Žádosti;

„**Situační výkres**“ je výkres, který je přílohou Vyjádření a obsahuje Zájmové území určené a vyznačené Žadatelem v Žádosti a výřezy účelové mapy SEK;

„**Zákon o elektronických komunikacích**“ je zákon č. 127/2005 Sb., o elektronických komunikacích a o změně některých souvisejících zákonů, ve znění pozdějších předpisů;

„**Žadatel**“ je osoba takto označená ve Vyjádření.

„**Žádost**“ je žádost, kterou Žadatel a/nebo Stavebník požádal CETIN o vydání Vyjádření.

3. PLATNOST A ÚČINNOST VPOSEK

Tyto VPOSEK jsou platné a účinné dnem odeslání Vyjádření na i) adresu elektronické pošty Stavebníka a/nebo Žadatele uvedenou v Žádosti nebo ii) adresu pro doručení prostřednictvím poštovní přepravy uvedenou Stavebníkem a/nebo Žadatelem v Žádosti.

4. OBECNÁ PRÁVA A POVINNOSTI STAVEBNÍKA A/NEBO ŽADATELE

- (i) Stavebník, Žadatel je výslovně srozuměn s tím, že SEK je veřejně prospěšným zařízením, byla zřízena ve veřejném zájmu a je chráněna Příslušnými požadavky.
- (ii) SEK je chráněna ochranným pásmem, jehož rozsah je stanoven (a) ustanovením § 102 Zákona o elektronických komunikacích a/nebo (b) právními předpisy účinnými před Zákonem o elektronických komunikacích, není-li Příslušnými požadavky stanoveno jinak.
- (iii) Stavebník, Žadatel nebo jím pověřená třetí osoba, je povinen při provádění Stavby nebo jiných prací, při odstraňování havárií a projektování staveb, řídit se Příslušnými požadavky, správnou praxí v oboru stavebnictví a technologickými postupy a je povinen učinit veškerá nezbytná opatření vyžadovaná Příslušnými požadavky k ochraně SEK před poškozením. Povinnosti dle tohoto odstavce má Stavebník rovněž ve vztahu k SEK, které se nachází mimo Zájmové území.
- (iv) Při zjištění jakéhokoli rozporu mezi údaji v Situačním výkresu, který je přílohou Vyjádření a skutečným stavem, je Stavebník a/nebo Žadatel povinen bez zbytečného odkladu, nejpozději Den následující po zjištění takové skutečnosti, zjištěný rozpor oznámit POS.
- (v) Stavebník, Žadatel nebo jím pověřená třetí osoba, je povinen každé poškození či krádež SEK bezodkladně, nejpozději Den následující po zjištění takové skutečnosti, oznámit takovou skutečnost dohledovému centru společnosti CETIN na telefonní číslo +420 238 464 190.
- (vi) Bude-li Stavebník, Žadatel nebo jím pověřená třetí osoba na společnosti CETIN požadovat, aby se jako účastník správního řízení, pro jehož účely bylo toto Vyjádření vydáno, vzdala práva na odvolání proti rozhodnutí vydanému ve správním řízení, je oprávněn kontaktovat POS.

5. POVINNOSTI STAVEBNÍKA PŘI PŘÍPRAVĚ STAVBY

- (i) Při projektování Stavby je Stavebník povinen zajistit, aby projektová dokumentace Stavby (i) zohledňovala veškeré požadavky na ochranu SEK vyplývající z Příslušných požadavků, zejména ze Zákona o elektronických komunikacích a Stavebního zákona, (ii) respektovala správnou praxi v oboru stavebnictví a technologické postupy a (iii) umožňovala, aby i po provedení a umístění Stavby dle takové projektové dokumentace byla společnost CETIN, jako vlastník SEK schopna bez jakýkoliv omezení a překážek provozovat SEK, provádět údržbu a opravy SEK.
- (ii) Nebude-li možné projektovou dokumentací zajistit některý, byť i jeden z požadavků dle předchozího odstavce (i) a/nebo umístění Stavby by mohlo způsobit, že nebude naplněn některý, byť i jeden z požadavků dle předchozího odstavce (i), vyvolá Stavebník Překládku.
- (iii) Při projektování Stavby, která se nachází nebo je u ní zamýšleno, že se bude nacházet v ochranném pásmu radiových tras společnosti CETIN a překračuje výšku 15 m nad zemským povrchem, a to včetně dočasných objektů zařízení staveníště (jeřáby, konstrukce, atd.) je Stavebník povinen písemně kontaktovat POS za účelem získání konkrétního stanoviska a podmínek k ochraně radiových tras společnosti CETIN a pro určení, zda Stavba vyvolá Překládku. Ochranné pásmo radiových tras v šíři 50m je zakresleno do situačního výkresu, který je součástí tohoto Vyjádření.

Číslo jednací: 741609/18

Číslo žádosti: 0118 274 392

VŠEOBECNÉ PODMÍNKY OCHRANY SÍTĚ ELEKTRONICKÝCH KOMUNIKACÍ společnosti Česká telekomunikační infrastruktura a.s.

- (iv) Pokud se v Zájmovém území nachází podzemní silové vedení (NN) ve vlastnictví společnosti CETIN, je Stavebník povinen ve vztahu k projektové dokumentaci zajistit totéž, co je uvedeno pod písm (i) tohoto článku 5, přičemž platí, že Stavebník vyvolá Překládku v případech uvedených pod písm (ii) tohoto článku 5.
- (v) Stavebník je povinen při projektování Stavby, která je stavbou (a) zařízení silových elektrických sítí (VN, VVN a ZVVN) a/nebo (b) trakčních vedení, provést výpočet či posouzení rušivých vlivů na SEK, zpracovat ochranná opatření, to vše dle a v souladu s Příslušnými požadavky. Stavebník je povinen nejpozději třicet (30) Dnů před podáním žádosti o vydání příslušného správního rozhodnutí k umístění Stavby dle Stavebního zákona předat POS výpočet či posouzení rušivých vlivů na SEK a zpracovaná ochranná opatření.
- (vi) Je-li Stavba v souběhu s Kabelovodem, nebo Kabelovod kříží, je Stavebník povinen nejpozději ke Dni, ke kterému započne se zpracováním projektové dokumentace ke Stavbě, oznámit POS a projednat s POS (a) veškeré případy, kdy trajektorie podvrtní a protlaků budou vedeny ve vzdálenosti menší, než je 1,5 m od Kabelovodu a (b) jakékoliv výkopové práce, které budou nebo by mohly být vedeny v úrovni či pod úrovní Kabelovodu nebo kabelové komory.
- (vii) Je-li Stavba umístěna nebo má být umístěna v blízkosti Kabelovodu, ve vzdálenosti menší, než jsou 2 m nebo kříží-li Stavba Kabelovod ve vzdálenosti menší, než je 0,5 m nad nebo kdekoliv pod Kabelovodem, je Stavebník povinen předložit POS k posouzení zakreslení Stavby v příčných řezech, přičemž do příčného řezu je Stavebník rovněž povinen zakreslit profil kabelové komory.
- 6. POVINNOSTI STAVEBNÍKA PŘI PROVÁDĚNÍ STAVBY**
- (i) Stavebník je před započítím jakýchkoliv zemních prací ve vztahu ke Stavbě povinen vytyčit trasu SEK na terénu dle Příslušných požadavků a dle Stavebního zákona. S vytyčenou trasou SEK je Stavebník povinen seznámit všechny osoby, které budou anebo by mohly zemní práce ve vztahu ke Stavbě provádět. V případě porušení této povinnosti bude Stavebník odpovědný společnosti CETIN za náklady a škody, které porušením této povinnosti společnosti CETIN vzniknou a je povinen je společností CETIN uhradit.
- (ii) Pět (5) Pracovních dnů před započítím jakýchkoliv prací ve vztahu ke Stavbě je Stavebník povinen oznámit společnosti CETIN, že zahájí práce či činnosti ve vztahu ke Stavbě. Písemné oznámení dle předchozí věty zašle Stavebník na adresu elektronické pošty POS a bude obsahovat minimálně číslo jednací Vyjádření a kontaktní údaje Stavebníka.
- (iii) Stavebník je povinen zabezpečit a zajistit SEK proti mechanickému poškození, a to zpravidla dočasným umístěním silničních betonových panelů nad kabelovou trasou SEK. Do doby, než je zajištěna a zabezpečena ochrana SEK proti mechanickému poškození, není Stavebník oprávněn přejíždět vozidly nebo stavební mechanizací kabelovou trasu SEK. Při přepravě vysokých nákladů nebo při projíždění stroji, vozidly či mechanizací pod nadzemním vedením SEK je Stavebník povinen prověřit, zda výška nadzemního vedení SEK je dostatečná a umožňuje spolehlivý a bezpečný způsob přepravy nákladu či průjezdu strojů, vozidel či mechanizace.
- (iv) Při provádění zemních prací v blízkosti SEK je Stavebník povinen postupovat tak, aby nedošlo ke změně hloubky uložení nebo prostorového uspořádání SEK. V místech, kde SEK vystupuje ze země do budovy, rozváděče, na sloup apod. je Stavebník povinen vykonávat zemní práce se zvýšenou mírou opatrnosti, výkopové práce v blízkosti sloupů nadzemního vedení SEK je Stavebník povinen provádět v takové vzdálenosti od sloupu nadzemního vedení SEK, která je dostatečná k tomu, aby nedošlo nebo nemohlo dojít k narušení stability sloupu nadzemního vedení SEK. Stavebník je povinen zajistit, aby jakoukoliv jeho činností nedošlo bez souhlasu a vědomí společnosti CETIN (a) ke změně nivelety terénu, a/nebo (b) k výsadbě trvalých porostů, a/nebo (c) ke změně rozsahu a změně konstrukce zpevněných ploch. Pokud došlo k odkrytí SEK, je Stavebník povinen SEK po celou dobu odkrytí náležitě zabezpečit proti prověšení, poškození a odcizení.
- (v) Zjistí-li Stavebník kdykoliv během provádění prací ve vztahu ke Stavbě jakýkoliv rozpor mezi údaji v projektové dokumentaci a skutečností, je povinen bezodkladně přerušit práce a oznámit zjištěný rozpor na adresu elektronické pošty POS. Stavebník není oprávněn pokračovat v pracích ve vztahu ke Stavbě do doby, než získá písemný souhlas POS s pokračováním prací.
- (vi) Stavebník není bez předchozího písemného souhlasu společnosti CETIN oprávněn manipulovat s kryty kabelových komor, jakkoliv zakrývat vstupy do kabelových komor, a to ani dočasně, vstupovat do kabelových komor, jakkoliv manipulovat s případně odkrytými prvky SEK či s jakýmkoliv jiným zařízením se SEK souvisejícím. Rovněž bez předchozího písemného souhlasu společnosti CETIN není Stavebník oprávněn umístit nad trasou Kabelovodu jakoukoliv jinou síť technické infrastruktury v podélném směru.
- (vii) Byla-li v souladu s Vyjádřením a těmito VPOSEK odkryta SEK je Stavebník povinen tři (3) Pracovní dny před zakrytím SEK písemně oznámit POS zakrytí SEK a vyzvat ho ke kontrole před zakrytím. Oznámení Stavebníka dle předchozí věty musí obsahovat minimálně předpokládaný Den zakrytí, číslo jednací Vyjádření a kontaktní údaje Stavebníka. Stavebník není oprávněn provést zakrytí do doby, než získá písemný souhlas POS se zakrytím.
- 7. ROZHODNÉ PRÁVO**
- Vyjádření a VPOSEK se řídí českým právem, zejména Občanským zákoníkem, Zákonem o elektronických komunikacích a Stavebním zákonem. Veškeré spory z Vyjádření či VPOSEK vyplývající budou s konečnou platností řešeny u příslušného soudu České republiky.
- 8. PÍSEMNÝ STYK**
- Písemným stykem či pojmem „písemně“ se pro účely Vyjádření a VPOSEK rozumí předání zpráv jedním z těchto způsobů:
- v listinné podobě;
 - e-mailovou zprávou se zaručeným elektronickým podpisem dle zák. č. 227/2000 Sb., o elektronickém podpisu a o změně některých dalších zákonů (zákon o elektronickém podpisu), ve znění pozdějších předpisů;
- 9. ZÁVĚREČNÁ USTANOVENÍ**
- (i) Stavebník, Žadatel nebo jím pověřená třetí osoba je počínaje Dnem převzetí Vyjádření povinen užít informace a data uvedená ve Vyjádření pouze a výhradně k účelu, pro který mu byla tato poskytnuta. Stavebník, Žadatel nebo jím pověřená třetí osoba není oprávněn informace a data rozmnožovat, rozšiřovat, pronajímat, půjčovat či jinak umožnit jejich užívání třetí osobou bez předchozího písemného souhlasu společnosti CETIN.
- (ii) Pro případ porušení kterékoliv z povinností Stavebníka, Žadatele nebo jím pověřené třetí osoby, založené Vyjádřením /nebo těmito VPOSEK je Stavebník, Žadatel či jím pověřená třetí osoba odpovědný za veškeré náklady a škody, které společnosti CETIN vzniknou porušením povinnosti Stavebníka, Žadatele nebo jím pověřené třetí osoby.

Číslo jednací: 741609/18

Číslo žádosti: 0118 274 392

Informace k vytyčení *SEK*

V případě požadavku na vytyčení *PVSEK* společnosti *Česká telekomunikační infrastruktura a.s.* se, prosím, obraťte na společnosti uvedené níže.

Česká telekomunikační infrastruktura a.s. - středisko Čechy západ

se sídlem: Olšanská 2681/6, Praha 3, PSČ 13000

IČ: 04084063

DIČ: CZ04084063

kontakt: Rostislav Králíček, Karlovy Vary, Železniční 2, tel: 238465621, mobil: 602413059, e-mail: rostislav.kralicek@cetin.cz

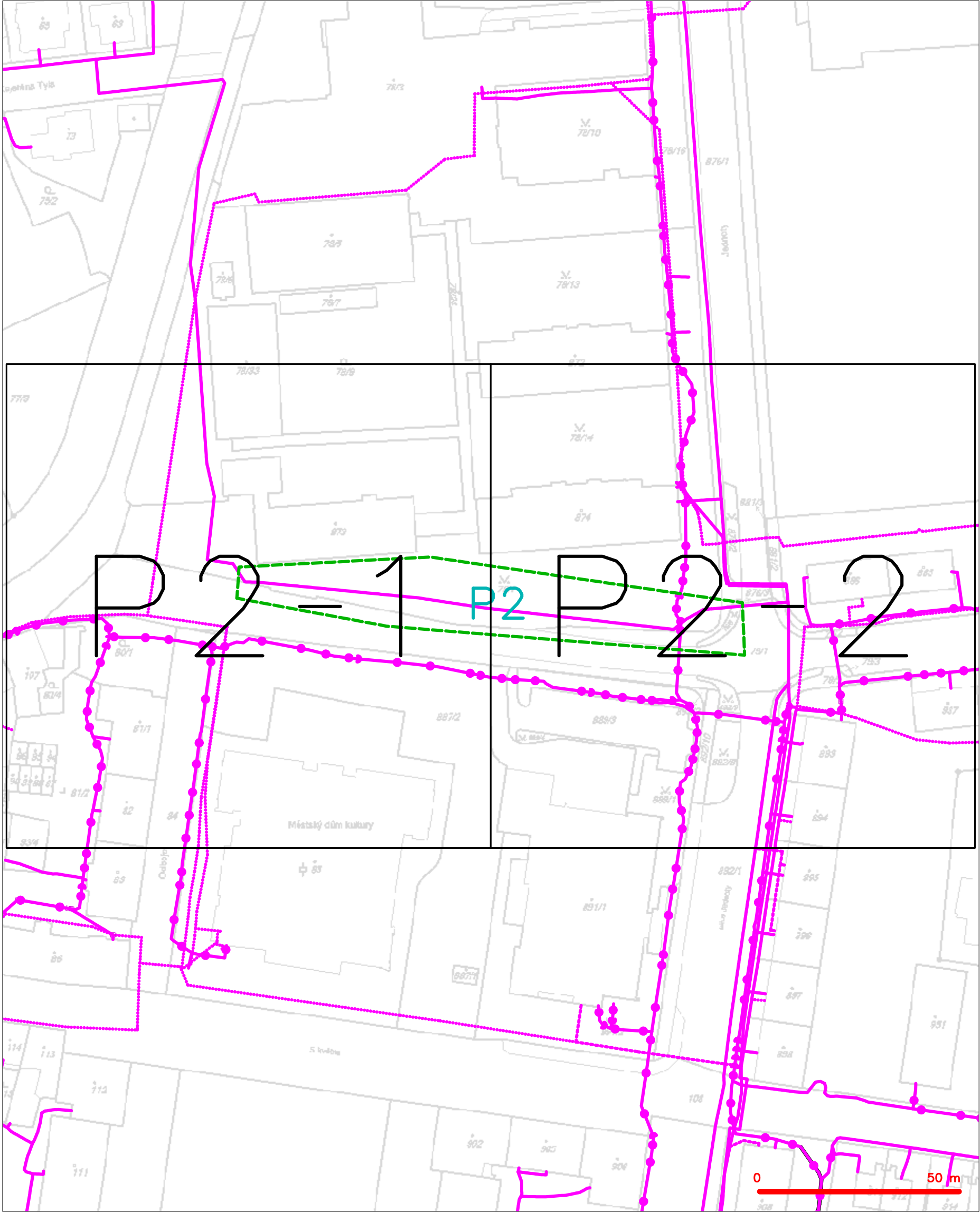
SITUAČNÍ VÝKRES - ZÁJMOVÉ ÚZEMÍ



LEGENDA
----- hranice zájmového území k vyjádření


Česká telekomunikační infrastruktura a.s.
Olšanská 2681/6
130 00 Praha 3
DIČ: CZ04084063
96

SITUAČNÍ VÝKRES - POLYGON 1



LEGENDA	
	hranice zájmového území k vyjádření
	NV přípojka, území s NV přípojkou CETIN
	zaměřený průběh metalického kabelu
	zaměřený průběh optického kabelu, HDPE trubky nebo souběh optického a metalického kabelu
	nezaměřený průběh metalického kabelu
	nadzemní síť cizí
	nezaměřený průběh optického kabelu, HDPE trubky nebo souběh optického a metalického kabelu
	radiové síť, ochranné pásmo radiové sítě
	nadzemní síť
	neprovazované síť
	podzemní síť cizí
	síť s NV
	kolektor, kabelovod

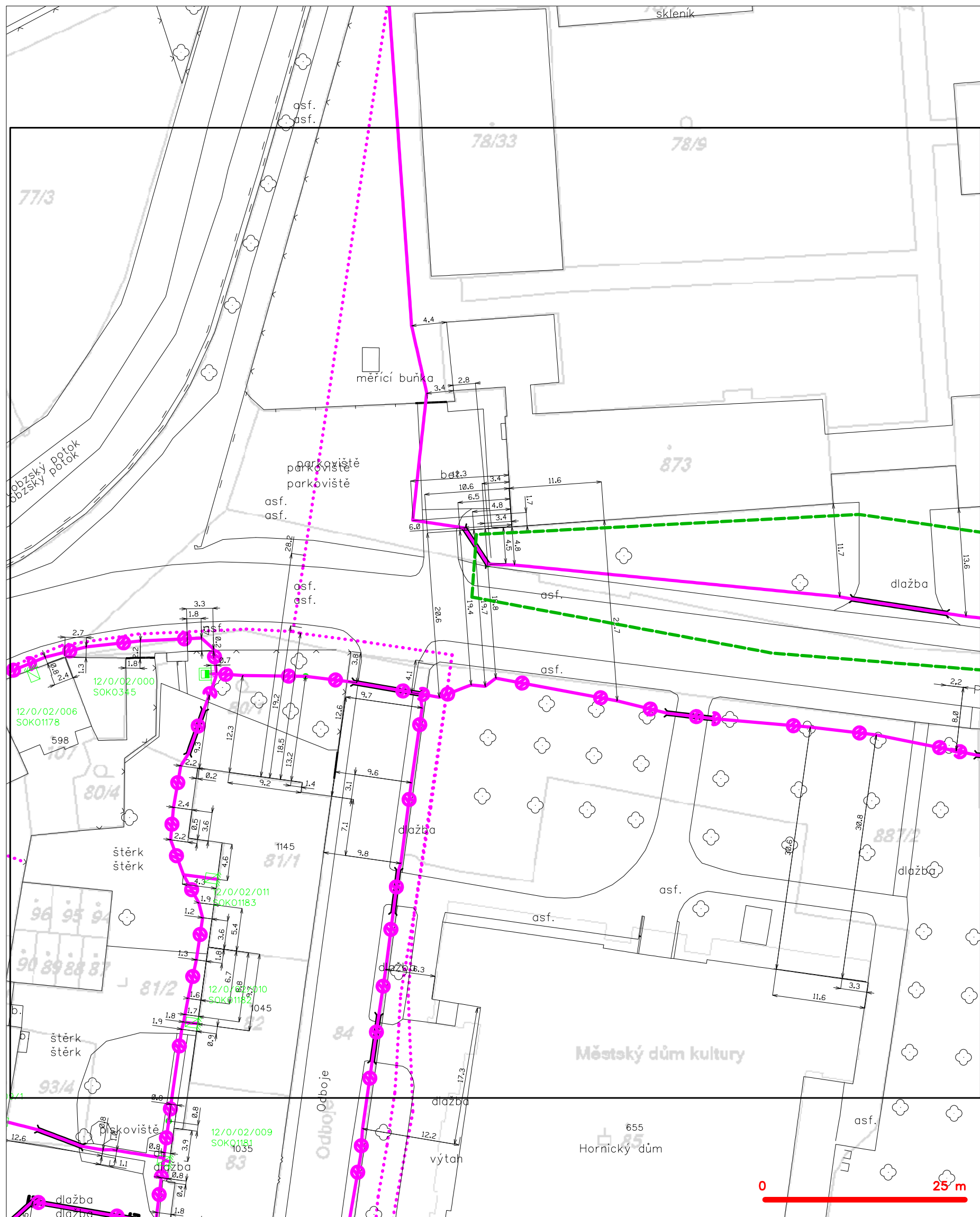
SITUAČNÍ VÝKRES - POLYGON 1



LEGENDA

- | | | | |
|---|--|---|--|
| — | hranice zájmového území k vyjádření | — | nezaměřený průběh optického kabelu, HDPE trubky nebo souběh optického a metalického kabelu |
| — | NV přípojka, území s NV přípojkou CETIN | — | radiové sítě, ochranné pásmo radiové sítě |
| — | zaměřený průběh metalického kabelu | — | nadzemní sítě |
| — | zaměřený průběh optického kabelu, HDPE trubky nebo souběh optického a metalického kabelu | — | neprovazované sítě |
| — | nezaměřený průběh metalického kabelu | — | podzemní sítě cizí |
| — | nadzemní sítě cizí | — | sítě s NV |
| | | — | kojektor, kabelovod |

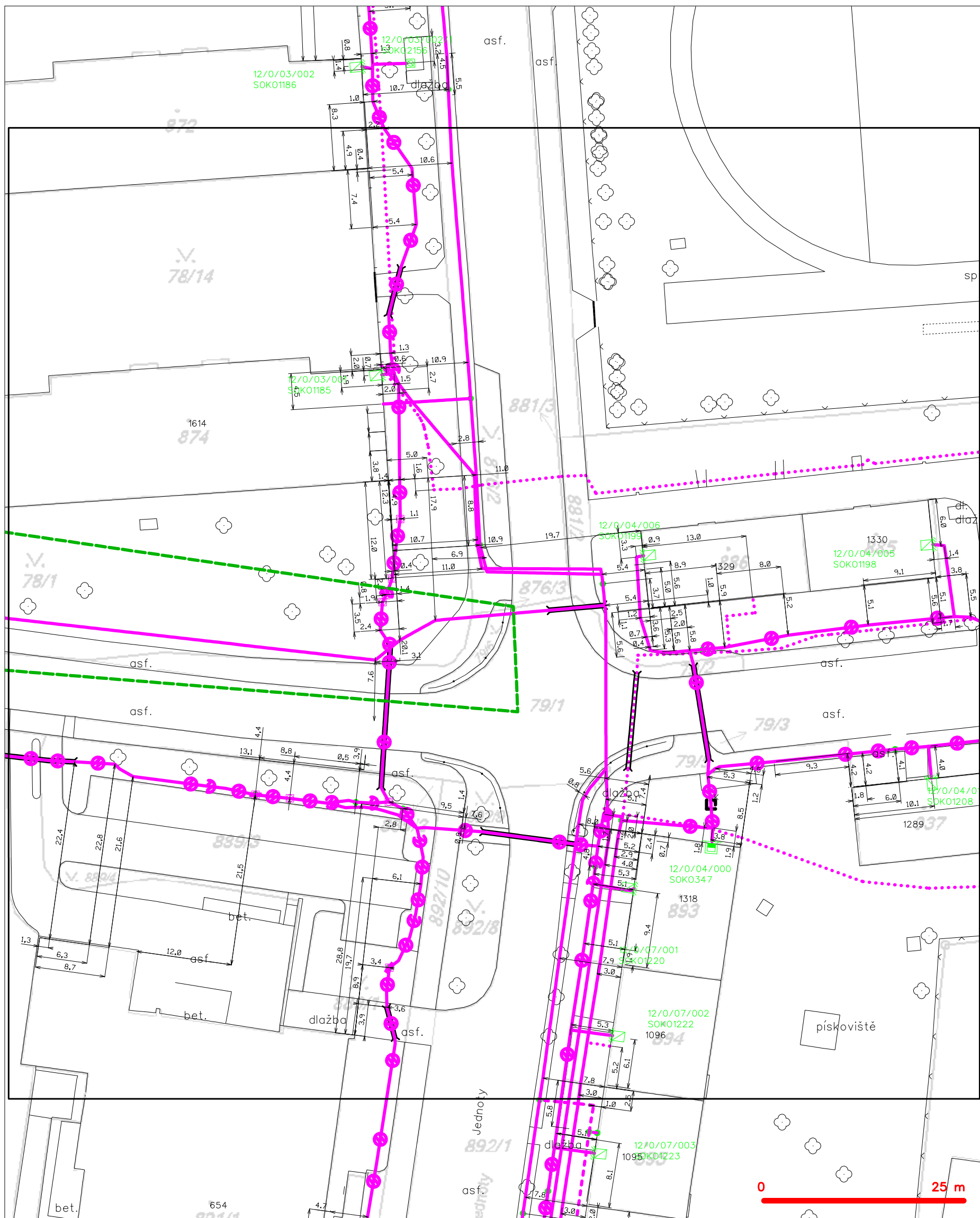
SITUAČNÍ VÝKRES - POLYGON 2, list kladu P2-1



LEGENDA

	hranice zájmového území k vyjádření		nezaměřený průběh optického kabelu, HDPE trubky
	NN přípojka, území s NN přípojkou CETIN		radiové síťe, ochranné pásmo radiové síťe
	zaměřený průběh metalického kabelu		podzemní síťe
	zaměřený průběh optického kabelu, HDPE trubky		neprůvazované síťe
	nebo souběh optického a metalického kabelu		podzemní síťe cizí
	nezaměřený průběh metalického kabelu		síťe s NN
	podzemní síťe cizí		kolektor, kabelovod

SITUAČNÍ VÝKRES - POLYGON 2, list kladu P2-2



LEGENDA

- | | |
|---|---|
| --- hranice zájmového území k vyjádření | --- nezaměřený průběh optického kabelu, HDPE trubky |
| --- NV přípojka, území s NV přípojkou CETIN | --- nebo souběh optického a metalického kabelu |
| --- zaměřený průběh metalického kabelu | --- radiové sítě, ochranné pásmo radiové sítě |
| --- zaměřený průběh optického kabelu, HDPE trubky | --- nadzemní sítě |
| --- nebo souběh optického a metalického kabelu | --- neprovozované sítě |
| --- nezaměřený průběh metalického kabelu | --- podzemní sítě cizí |
| --- nadzemní sítě cizí | --- síť s NV |
- [] = kolektor, kabelovod

ŽADATEL

GEOprojectKV s.r.o.

NAŠE ZNAČKA
0101090584

VYŘÍZENO DNE
05.04.2019

Sdělení o existenci energetického zařízení, sítě pro elektronickou komunikaci nebo zařízení technické infrastruktury společnosti ČEZ Distribuce, a. s., pro akci:

Parkování K+R u ZŠ B. Němcové a ZŠ Pionýrů, Sokolov

Vážený zákazníku,

dovolujeme si reagovat na Vaši žádost číslo 0101090584 ze dne 05.04.2019 o sdělení o existenci energetického zařízení, sítě pro elektronickou komunikaci nebo zařízení technické infrastruktury. Na Vámi uvedeném zájmovém území se **nenachází energetické zařízení, zařízení sítě pro elektronickou komunikaci nebo zařízení technické infrastruktury v majetku společnosti ČEZ Distribuce, a. s.**

Zároveň si Vás dovoluujeme upozornit, že se v zájmovém území může nacházet energetické zařízení, sítě pro elektronickou komunikaci nebo zařízení technické infrastruktury, které není v majetku společnosti ČEZ Distribuce, a. s.

Toto sdělení je platné do 05.10.2019.

V souvislosti s výše uvedeným si Vás dovoluujeme upozornit, že uvedené sdělení včetně jeho příloh představuje skutečnosti tvořící obchodní tajemství společnosti ČEZ Distribuce, a. s. Poskytnuté informace jsou dále také důvěrnými informacemi a obchodně citlivými informacemi společnosti ČEZ Distribuce, a. s. Z výše uvedených důvodů si Vás proto společnost ČEZ Distribuce, a. s., dovoluje upozornit, že s poskytnutými informacemi je potřeba nakládat dle platných právních předpisů, v opačném případě se vystavujete postihu ve smyslu platné právní úpravy. V této souvislosti si Vás dále dovoluujeme upozornit, že požadované informace nesmí být předány, sděleny, využity, zpřístupněny, či jiným způsobem postoupeny na jakoukoli třetí osobu bez předchozího prokazatelného souhlasu společnosti ČEZ Distribuce, a. s. Informace o existenci energetického zařízení, sítě pro elektronickou komunikaci a zařízení technické infrastruktury mohou být využity pouze pro účel, pro který byly vyžádány.

S pozdravem

ČEZ Distribuce, a. s.

Děčín, Děčín IV-Podmokly
Teplická 874/8
PSČ 405 02
IČ: 24729035

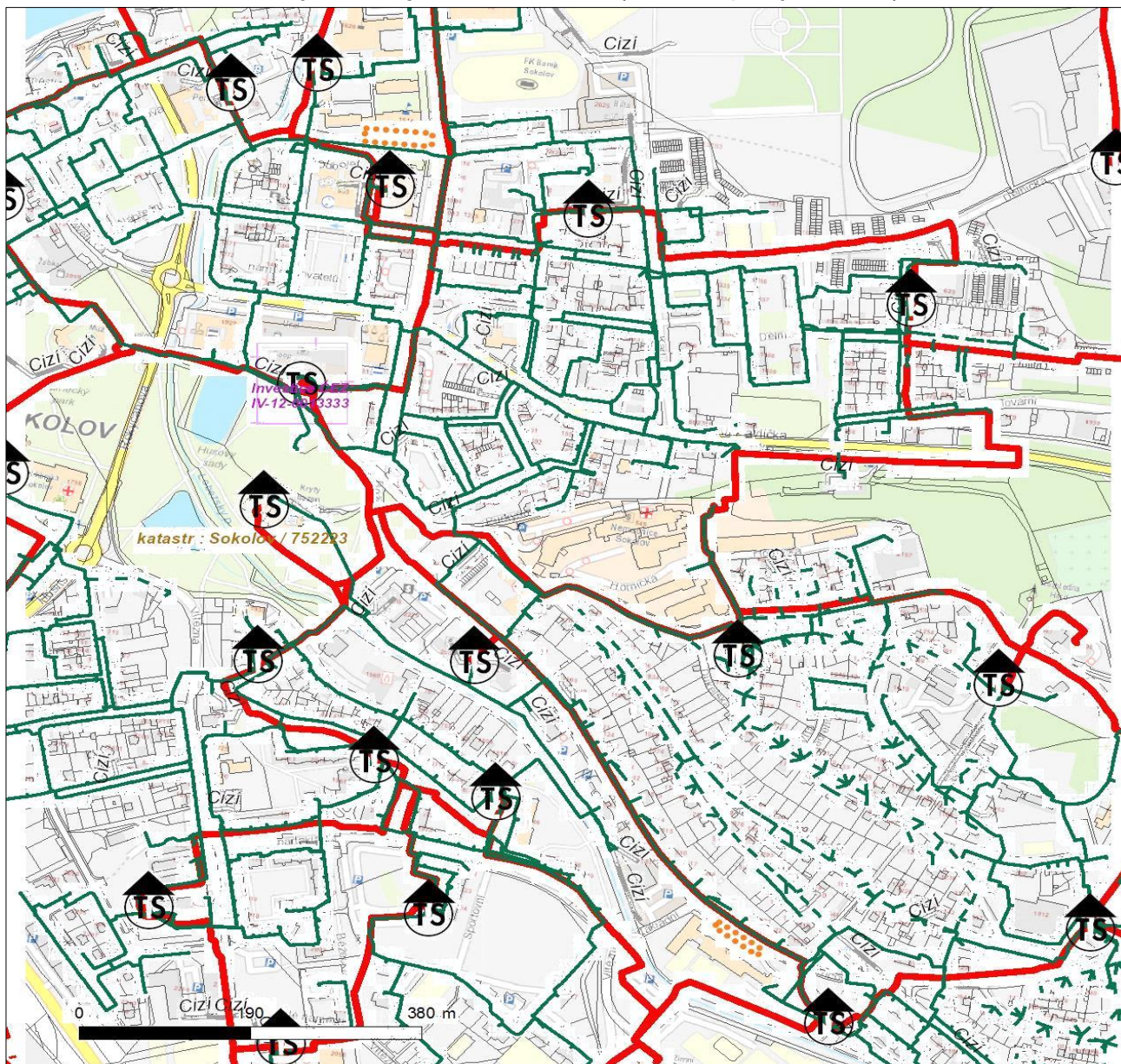
Přílohy

Situační výkres zájmového území

Platí pouze se sdělením číslo 0101090584.

Zakreslené polohy zařízení v příloze jsou pouze informativní.

Situační výkres zájmového území (klad mapových listů)



Není-li zobrazena katastrální mapa, zadejte žádost znovu. Katastrální mapa je generována prostřednictvím externí WMS služby, jejíž provoz nezajišťuje společnost ČEZ Distribuce, a. s.

LEGENDA

Podzemní vedení NN do 1 kV

Nadzemní vedení NN do 1 kV

Podzemní vedení VN do 35 kV

Nadzemní vedení VN do 35 kV

Podzemní vedení VVN 110 kV

Nadzemní vedení VVN 110 kV

NN přívod odběratele

Zařízení technické infrastruktury

Cizí energetické vedení

Zájmové území

Stanice do 52 kV - stožárová

Stanice do 52 kV - zděná

Transformovna (nad 52 kV)

Probíhající investice ČEZ Distribuce

Stanice ČEZ Distribuce ve výstavbě

Zařízení ČEZ Distribuce ve výstavbě

Hranice katastrálního území

Nadzemní síť pro elektronickou komunikaci

Podzemní síť pro elektronickou komunikaci

HDPE trubka

Souběhy sítí pro elektronickou komunikaci s energetickými sítěmi:

Souběh s podzemním vedením NN do 1 kV

Souběh s nadzemním vedením NN do 1 kV

Souběh s podzemním vedením VN do 35 kV

Souběh s nadzemním vedením VN do 35 kV

Souběh s podzemním vedením VVN 110 kV

Souběh s nadzemním vedením VVN 110 kV



Elektrárna Tisová, a.s.

Tisová 2, 356 01 Březová

GEOprojectKV s.r.o.
Jitka Švorbová
Blahoslavova 18/5
360 01 Karlovy Vary

VÁŠ DOPIS ZNAČKY/ZEDNE
P182018/05.10.2018

NAŠE ZNAČKA
546/2018

VÝŘIZUJE/LINKA
Jaromír Bureš
602 613 860
352 46 8239

MÍSTO ODESÍLÁNÍ/DNE
Tisová / 10.10. 2018

Věc: Vyjádření k existenci inženýrských sítí

Na základě Vaší žádosti zn. P182018 ze dne 05.10. 2018 o vydání vyjádření k existenci inženýrských sítí sdělujeme, že se v zájmovém území stavby „Parkování K+R u ZŠ B. Němcové a ZŠ ul. Pionýrů, Sokolov“ nachází podzemní primární vedení SCZT parovod Sokolov v majetku Elektrárny Tisová, a.s., který je proveden v bezkanálovém uložení předizolovaného potrubí.

Elektrárna Tisová, a. s., nemá k výše uvedené akci výhrady za předpokladu, že:

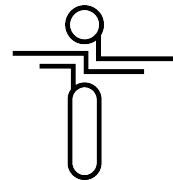
- **bude respektováno ochranné pásmo primárního vedení CZT dle zákona č. 458/2000 Sb., HLAVA II. DÍL 3, Teplárenství, § 87,**
Ochranné pásmo je vymezeno svislými rovinami vedenými po obou stranách zařízení na výrobu či rozvod tepelné energie ve vodorovné vzdálenosti měřené kolmo k tomuto zařízení, které činí 2,5 m,
- při vlastní realizaci nesmí dojít k narušení, popřípadě poškození zařízení v našem majetku,
- v případě poškození našeho zařízení bude oprava provedena na náklady investora,
- budeme vyzváni k účasti při veškerých stavebních činnostech dotýkajících se našeho zařízení.

S pozdravem

Josef Kníže
vedoucí odboru teplárenství

Příloha: 2x mapa zájmového území

Elektrárna Tisová, a.s.
Tisová 2
356 01 Březová



GEOprojectKV s.r.o.
Vítězná 1315/22
36001 Karlovy Vary

naše značka
5001803389

vyřizuje
Jaroslav Kápička

datum
04.10.2018

Věc:

Parkování K+R u ZŠ B. Němcové a ZŠ Pionýrů, Sokolov

K.ú. - p.č.: Sokolov

Stavebník: Město Sokolov, Rokycanova 1929, 35601 Sokolov

Účel stanoviska: Informace o výskytu sítí (formát PDF)

GasNet, s.r.o., jako provozovatel distribuční soustavy (PDS) a technické infrastruktury, zastoupený GridServices, s.r.o., vydává toto stanovisko:

Toto stanovisko slouží POUZE JAKO INFORMACE o výskytu plynárenského zařízení a plynovodních přípojek (dále jen PZ) v zájmovém území vyznačeném v příloze.

V zájmovém území vyznačeném v příloze tohoto stanoviska, nebo jeho blízkosti se NACHÁZÍ provozovaná PZ ve vlastnictví nebo správě GasNet, s.r.o. - viz příloha s informativní polohou PZ a informací v legendě. Upozorňujeme, že se v zájmovém území vyznačeném v příloze tohoto stanoviska mohou nacházet PZ, která jsou ve fázi výstavby a doposud nebyla předána GasNet, s.r.o. k provozování. Taktéž se v zájmovém území mohou nacházet PZ jiných vlastníků či správců, případně i dlouhodobě nefunkční/neprovozovaná PZ bez dostupných informací o jejich poloze a vlastnictví. Tato PZ NEJSOU v příloze vyznačena a nejsou předmětem tohoto stanoviska.

Toto stanovisko LZE použít pro:

- případné upřesnění polohy PZ jeho vytýčením. Vytýčení provede příslušná regionální oblast a to ZDARMA. Při žádosti uvede žadatel naši značku (číslo jednací) uvedenou v úvodu tohoto stanoviska. Objednání vytýčení se provádí na portálu Distribuce plynu online: <https://dpo.gasnet.cz/zadost-o-vytyceni>.

Toto stanovisko NELZE použít pro:

- jednání s orgány státní správy ve věcech územního plánování a stavebního řádu dle zákona č. 183/2006 Sb. v platném znění
- územní řízení, řízení o územním souhlasu, veřejnoprávní smlouvy pro umístění stavby, zjednodušené územní řízení, ohlášení, stavební řízení, společné územní a stavební řízení, veřejnoprávní smlouvu o provedení stavby nebo oznámení stavebního záměru s certifikátem autorizovaného inspektora.
- realizaci stavby a rovněž nenahrazuje stanovisko k dokumentaci stavby.

Pokud chcete využít poskytnuté informace pro zpracování projektové dokumentace, sdělujeme Vám tyto další informace:

1) O poskytnutí polohy stávajících PZ ve správě GasNet, s.r.o. v digitální podobě (dgn,dwg) lze požádat prostřednictvím služby Vektorová data, která je dostupná na <https://dpo.gasnet.cz/zadost-o-vektorova-data>. Tato služba je určena odborné veřejnosti (projekční firmy) a obcím a krajům (oblast územního plánování).

2) Projektovou dokumentaci, ve které budou zakreslena PZ dle poskytnutých mapových nebo elektronických podkladů, požadujeme předložit k odsouhlasení podáním žádosti na portálu Distribuce plynu online <https://dpo.gasnet.cz/zadost-o-stanovisko>.

3) Dokumentace bude vypracována ve smyslu stavebního zákona č. 183/2006 Sb. ve znění pozdějších předpisů.

GridServices, s.r.o.

Plynárenská 499/1
Zábřovice
602 00 Brno
T +420532221111
F +420545578571
E info@gridservices.cz
I www.gridservices.cz
IČ: 27935311
DIČ: CZ27935311

Zapsán do obchodního rejstříku:
Krajský soud v Brně
oddíl C, vložka 57165
26.07.2007

Bankovní spojení:
Československá obchodní banka,
a.s.
Číslo účtu: 17837923
Kód banky: 0300

4) Pokud v poskytnutých mapových podkladech naleznete informaci o PLÁNOVANÉ STAVBĚ PŘED REALIZACÍ, jedná se o situaci, kdy v zájmovém území nebo v jeho blízkosti se připravuje plynárenská stavba (rekonstrukce, nová výstavba, přeložka). V případě, že se bude jednat o připravovanou investici GasNet, s.r.o., požadujeme Vaši stavbu koordinovat s naším záměrem.

5) Pokud v poskytnutých mapových podkladech naleznete informaci o PROVEDENÉ VÝSTAVBĚ, KTERÁ NENÍ UVEDENA DO PROVOZU, jedná se o situaci, kdy v zájmovém území nebo v jeho blízkosti je vybudováno PZ, které bude v blízké době uvedeno do provozu. Na tato PZ se vztahují ochranná, případně bezpečnostní pásma dle zákona č. 458/2000 Sb. ve znění pozdějších předpisů. Informace o možnosti poskytnutí digitálních dat (dgn,dwg) a podmínky výdeje získáte na adrese: <http://www.gasnet.cz/cs/zadost-o-vektorova-data/>.

6) Pokud Vaše zájmové území protíná PÁSMO VLIVU ANODOVÉHO UZEMNĚNÍ SKAO, je třeba individuálního posouzení v závislosti na připravované stavbě. V tomto případě kontaktujte techniky odboru externích požadavků zákazníků: Zdeněk Kocourek, Ing. Martin Majkut (zdenek.kocourek@innogy.com, martin.majkut@innogy.com), kteří Vám poskytnou podrobné informace.

7) V případě potřeby dalších informací k poskytnutým mapovým podkladům kontaktujte technika externích požadavků prostřednictvím Kontaktního systému <http://www.gasnet.cz/cs/kontaktni-system/> (Stanovisko k existenci sítí a ke stavbě NEplynárenského zařízení).

Plynofikace nemovitosti:

Požadavek na připojení nového odběrného místa nebo technické změny u existujícího odběrného místa musí být projednán prostřednictvím žádosti o připojení k distribuční soustavě. Podrobné informace naleznete na stránkách GasNet, s.r.o. <https://www.gasnet.cz/cs/zakaznik/>.

V případě, že plánovaná plynofikace vyvolá rozšíření plynovodní sítě (připojení více odběrných míst), musí být toto projednáno s vlastníkem sítě GasNet, s.r.o.. Podrobné informace naleznete na stránkách <https://www.gasnet.cz/cs/obec-developer/>.

Stanovisko bylo vygenerováno na základě Vaší žádosti automaticky.

Toto stanovisko platí pouze pro území vyznačené v příloze tohoto stanoviska a to 24 měsíců ode dne jeho vydání.

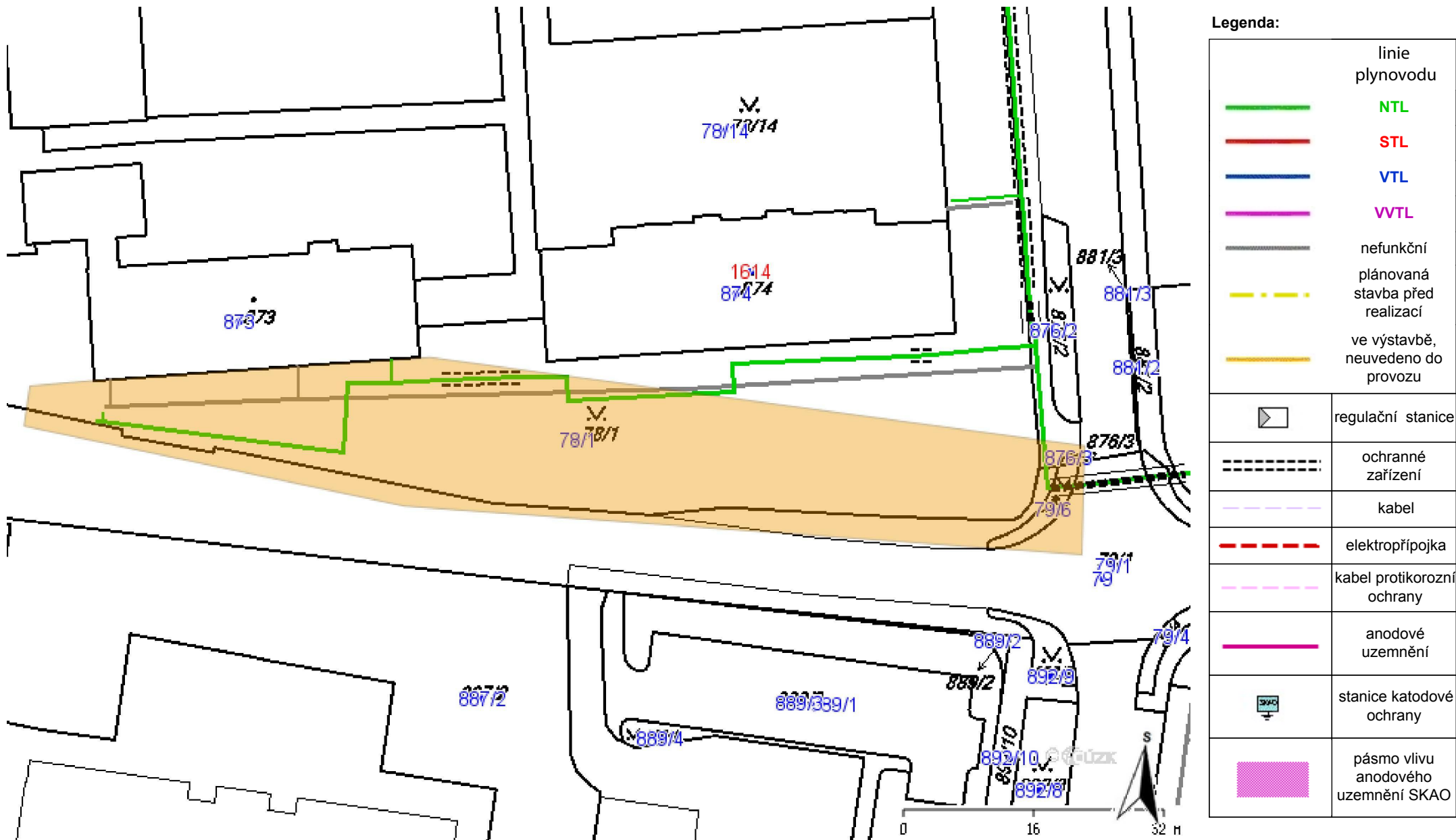
Za správnost a úplnost dokumentace předložené s žádostí včetně jejího souladu s platnými předpisy plně zodpovídá její zpracovatel. Stanovisko nenahrazuje případná další stanoviska k jiným částem stavby.

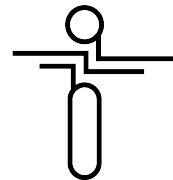
V případě další korespondence nebo jednání (např. změna stavby) uvádějte naši značku - 5001803389 a datum tohoto stanoviska. Kontakty jsou k dispozici na www.gridservices.cz nebo NONSTOP zákaznická linka 800 11 33 55.

GasNet, s.r.o.
zastoupená společností GridServices, s.r.o., IČ 279 35 311
Jaroslav Kápička
Vedoucí zpracování externích požadavků
Odbor zpracování externích požadavků

Přílohy: Detailní zakres plynárenského zařízení

Provozovatel DS: GasNet, s.r.o.; Stavebník: Město Sokolov , Rokycanova 1929 , 35601 Sokolov. K.ú.: Sokolov.





GEOprojectKV s.r.o.
Vítězná 1315/22
36001 Karlovy Vary

naše značka
5001803291

vyřizuje
Jaroslav Kápička

datum
04.10.2018

Věc:

Parkování K+R u ZŠ B. Němcové a ZŠ Pionýrů, Sokolov

K.ú. - p.č.: Sokolov

Stavebník: Město Sokolov, Rokycanova 1929, 35601 Sokolov

Účel stanoviska: Informace o výskytu sítí (formát PDF)

GasNet, s.r.o., jako provozovatel distribuční soustavy (PDS) a technické infrastruktury, zastoupený GridServices, s.r.o., vydává toto stanovisko:

Toto stanovisko slouží POUZE JAKO INFORMACE o výskytu plynárenského zařízení a plynovodních přípojek (dále jen PZ) v zájmovém území vyznačeném v příloze.

V zájmovém území vyznačeném v příloze tohoto stanoviska, nebo jeho blízkosti se NACHÁZÍ provozovaná PZ ve vlastnictví nebo správě GasNet, s.r.o. - viz příloha s informativní polohou PZ a informací v legendě. Upozorňujeme, že se v zájmovém území vyznačeném v příloze tohoto stanoviska mohou nacházet PZ, která jsou ve fázi výstavby a doposud nebyla předána GasNet, s.r.o. k provozování. Taktéž se v zájmovém území mohou nacházet PZ jiných vlastníků či správců, případně i dlouhodobě nefunkční/neprovozovaná PZ bez dostupných informací o jejich poloze a vlastnictví. Tato PZ NEJSOU v příloze vyznačena a nejsou předmětem tohoto stanoviska.

Toto stanovisko LZE použít pro:

- případné upřesnění polohy PZ jeho vytýčením. Vytýčení provede příslušná regionální oblast a to ZDARMA. Při žádosti uvede žadatel naši značku (číslo jednací) uvedenou v úvodu tohoto stanoviska. Objednání vytýčení se provádí na portálu Distribuce plynu online: <https://dpo.gasnet.cz/zadost-o-vytyceni>.

Toto stanovisko NELZE použít pro:

- jednání s orgány státní správy ve věcech územního plánování a stavebního řádu dle zákona č. 183/2006 Sb. v platném znění
- územní řízení, řízení o územním souhlasu, veřejnoprávní smlouvy pro umístění stavby, zjednodušené územní řízení, ohlášení, stavební řízení, společné územní a stavební řízení, veřejnoprávní smlouvu o provedení stavby nebo oznámení stavebního záměru s certifikátem autorizovaného inspektora.
- realizaci stavby a rovněž nenahrazuje stanovisko k dokumentaci stavby.

Pokud chcete využít poskytnuté informace pro zpracování projektové dokumentace, sdělujeme Vám tyto další informace:

1) O poskytnutí polohy stávajících PZ ve správě GasNet, s.r.o. v digitální podobě (dgn,dwg) lze požádat prostřednictvím služby Vektorová data, která je dostupná na <https://dpo.gasnet.cz/zadost-o-vektorova-data>. Tato služba je určena odborné veřejnosti (projekční firmy) a obcím a krajům (oblast územního plánování).

2) Projektovou dokumentaci, ve které budou zakreslena PZ dle poskytnutých mapových nebo elektronických podkladů, požadujeme předložit k odsouhlasení podáním žádosti na portálu Distribuce plynu online <https://dpo.gasnet.cz/zadost-o-stanovisko>.

3) Dokumentace bude vypracována ve smyslu stavebního zákona č. 183/2006 Sb. ve znění pozdějších předpisů.

GridServices, s.r.o.

Plynárenská 499/1
Zábrdovice
602 00 Brno
T +420532221111
F +420545578571
E info@gridservices.cz
I www.gridservices.cz
IČ: 27935311
DIČ: CZ27935311

Zapsán do obchodního rejstříku:
Krajský soud v Brně
oddíl C, vložka 57165
26.07.2007

Bankovní spojení:
Československá obchodní banka,
a.s.
Číslo účtu: 17837923
Kód banky: 0300

4) Pokud v poskytnutých mapových podkladech naleznete informaci o PLÁNOVANÉ STAVBĚ PŘED REALIZACÍ, jedná se o situaci, kdy v zájmovém území nebo v jeho blízkosti se připravuje plynárenská stavba (rekonstrukce, nová výstavba, přeložka). V případě, že se bude jednat o připravovanou investici GasNet, s.r.o., požadujeme Vaši stavbu koordinovat s naším záměrem.

5) Pokud v poskytnutých mapových podkladech naleznete informaci o PROVEDENÉ VÝSTAVBĚ, KTERÁ NENÍ UVEDENA DO PROVOZU, jedná se o situaci, kdy v zájmovém území nebo v jeho blízkosti je vybudováno PZ, které bude v blízké době uvedeno do provozu. Na tato PZ se vztahují ochranná, případně bezpečnostní pásma dle zákona č. 458/2000 Sb. ve znění pozdějších předpisů. Informace o možnosti poskytnutí digitálních dat (dgn,dwg) a podmínky výdeje získáte na adrese: <http://www.gasnet.cz/cs/zadost-o-vektorova-data/>.

6) Pokud Vaše zájmové území protíná PÁSMO VLIVU ANODOVÉHO UZEMNĚNÍ SKAO, je třeba individuálního posouzení v závislosti na připravované stavbě. V tomto případě kontaktujte techniky odboru externích požadavků zákazníků: Zdeněk Kocourek, Ing. Martin Majkut (zdenek.kocourek@innogy.com, martin.majkut@innogy.com), kteří Vám poskytnou podrobné informace.

7) V případě potřeby dalších informací k poskytnutým mapovým podkladům kontaktujte technika externích požadavků prostřednictvím Kontaktního systému <http://www.gasnet.cz/cs/kontaktni-system/> (Stanovisko k existenci sítí a ke stavbě NEplynárenského zařízení).

Plynofikace nemovitosti:

Požadavek na připojení nového odběrného místa nebo technické změny u existujícího odběrného místa musí být projednán prostřednictvím žádosti o připojení k distribuční soustavě. Podrobné informace naleznete na stránkách GasNet, s.r.o. <https://www.gasnet.cz/cs/zakaznik/>.

V případě, že plánovaná plynofikace vyvolá rozšíření plynovodní sítě (připojení více odběrných míst), musí být toto projednáno s vlastníkem sítě GasNet, s.r.o.. Podrobné informace naleznete na stránkách <https://www.gasnet.cz/cs/obec-developer/>.

Stanovisko bylo vygenerováno na základě Vaší žádosti automaticky.

Toto stanovisko platí pouze pro území vyznačené v příloze tohoto stanoviska a to 24 měsíců ode dne jeho vydání.

Za správnost a úplnost dokumentace předložené s žádostí včetně jejího souladu s platnými předpisy plně zodpovídá její zpracovatel. Stanovisko nenahrazuje případná další stanoviska k jiným částem stavby.

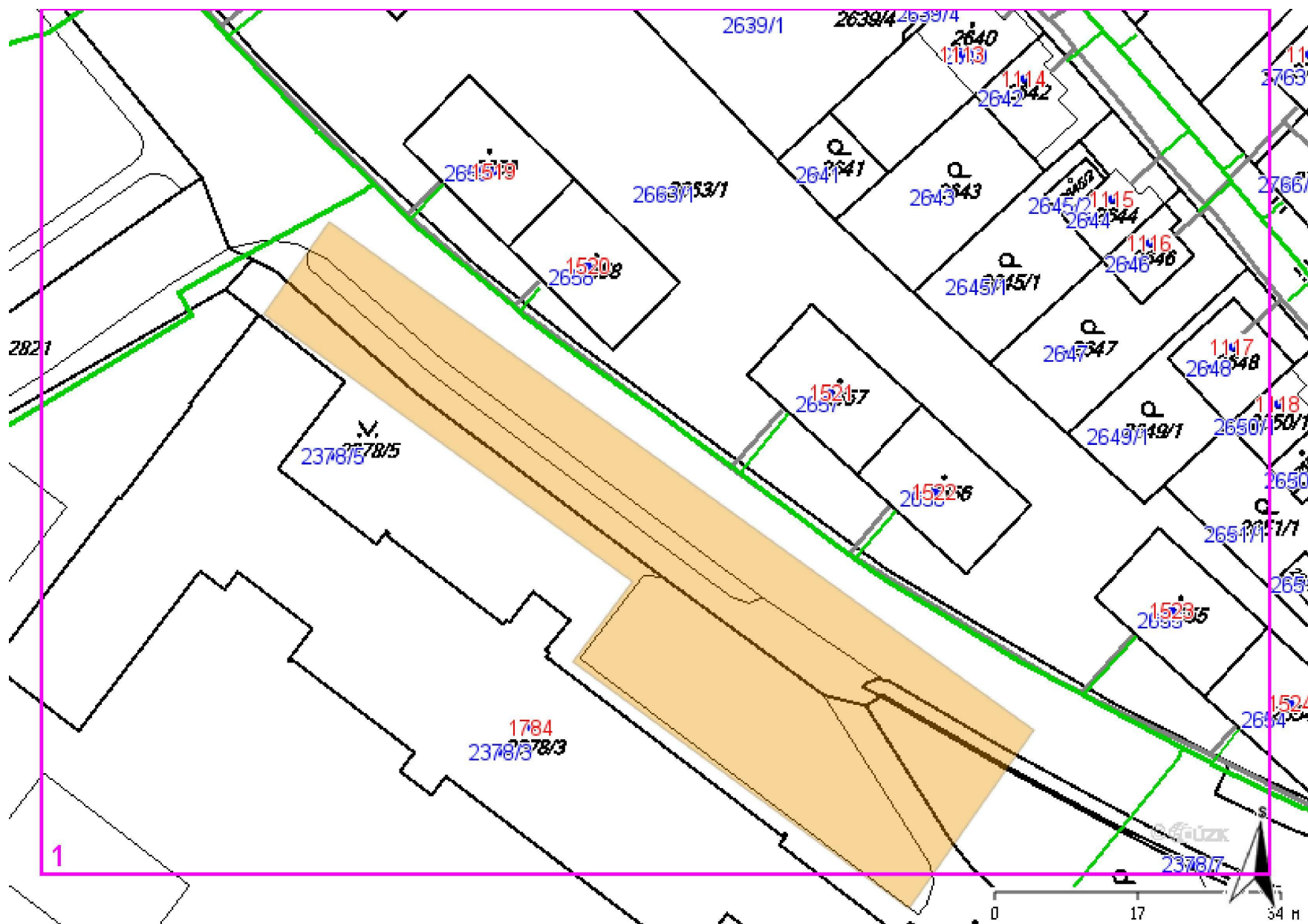
V případě další korespondence nebo jednání (např. změna stavby) uvádějte naši značku - 5001803291 a datum tohoto stanoviska. Kontakty jsou k dispozici na www.gridservices.cz nebo NONSTOP zákaznická linka 800 11 33 55.

GasNet, s.r.o.
zastoupená společností GridServices, s.r.o., IČ 279 35 311
Jaroslav Kápička
Vedoucí zpracování externích požadavků
Odbor zpracování externích požadavků

Přílohy: Detailní zakres plynárenského zařízení

Příloha: Detailní zakres plynárenského zařízení. Tato příloha je nedílnou součástí stanoviska č. 5001803291 ze dne 04.10.2018.

Provozovatel DS: GasNet, s.r.o.; Stavebník: Město Sokolov, Rokycanova 1929, 35601 Sokolov. K.ú.: Sokolov.



Legenda:

linie plynovodu	
	NTL
	STL
	VTL
	VVTL
	nefunkční
	plánovaná stavba před realizací
	ve výstavbě, neuvedeno do provozu
	regulační stanice
	ochranné zařízení
	kabel
	elektropřípojka
	kabel protikoroziční ochrany
	anodové uzemnění
	stanice katodové ochrany
	pásma vlivu anodového uzemnění SKAO

Provozovatel DS: GasNet, s.r.o.; Stavebník: Město Sokolov , Rokycanova 1929 , 35601 Sokolov. K.ú.: Sokolov.





Pomáhat a chránit

POLICIE ČESKÉ REPUBLIKY
KRAJSKÉ ŘEDITELSTVÍ POLICIE KARLOVARSKÉHO KRAJE

Odbor informačních a komunikačních technologií
Jednoty 1773, 356 01 Sokolov



Č. j. KRPK-2947-30/ČJ-2018-1900IT

Sokolov 12. října 2018

Počet listů: 1

GEOprojectKV s.r.o.
Jitka Švorbová
Závodní 391/96c
360 06 Karlovy Vary

Vyjádření k existenci stávajících sítí.

K Vaší žádosti pod spisovou značkou P182018 vyjádření k existenci sítí v naší správě – akce „**Parkování K+B u ZŠ B. Němcové a ZŠ Pionýrů, Sokolov**“ po prostudování přiložených plánků sděluji, že v uvedeném území nemáme žádné vlastní inženýrské sítě ani technická zařízení.

Zpracoval: Jan Šetka

Vedoucí OKS KV kraje:

Ing. Miroslav PISTORA



Jednoty 1773
356 15 Sokolov

Tel.: +420 974 361273
Mobil: +420 602112281
Email: miroslav.pistora@pcr.cz

Vyjádření o existenci sítě elektronických komunikací společnosti RETE internet, s.r.o.

vydané podle §101 zákona číslo 127/2005 Sb., o elektronických komunikacích a §161 zákona číslo 183/2006 Sb., o územním plánování a stavebním řádu

Stavba: **„Parkování K+R u ZŠ B. Němcové a ZŠ Pionýrů, Sokolov“**

Důvod vydání: **vyjádření k existenci sítí**

Dotčené území: viz.příloha

Č.vyjádření: ID 133179

V zájmovém území se v současné době **nenachází** podzemní vedení veřejné sítě elektronických komunikací v majetku RETE internet, s.r.o., chráněné ochranným pásmem dle §102 zákona 127/2005 Sb.

Platnost tohoto vyjádření je 24 měsíců ode dne vydání.

Dne: 11. 10. 2018

Za RETE internet, s.r.o. – Alice Krajčová

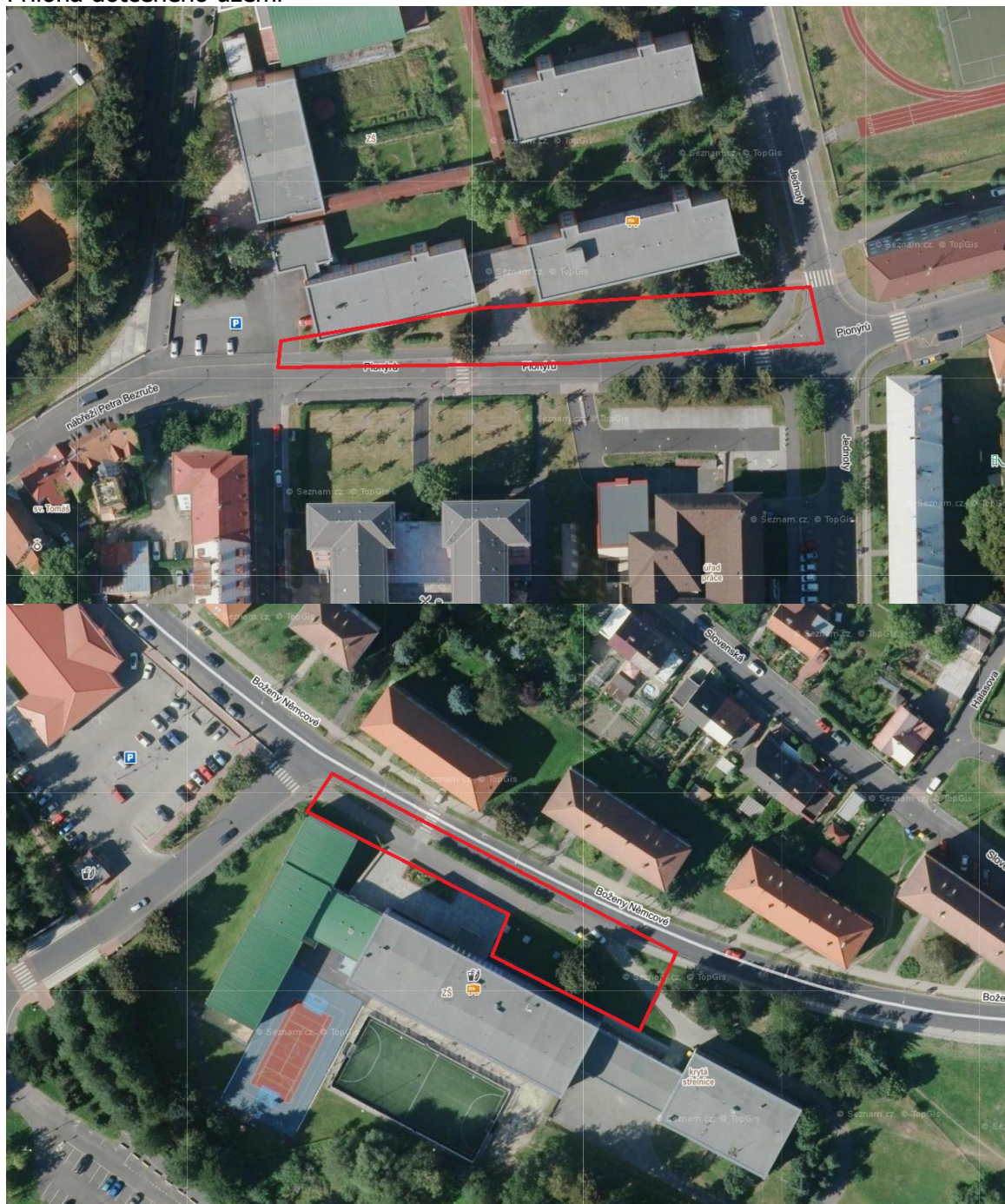
Email: projekce@rete.cz, tel: 412 871 871

Korespondenční adresa: Husovo nám. 41, 413 01 Roudnice nad Labem

rebe internet
Rusovo nám. č. 41, 017 01 Ružička n. L.
DIČ CZ 269 800 140 1 671



Příloha dotčeného území





Sokolovská bytová s.r.o.

Komenského 77, 356 40 Sokolov

zapsaná v obchodním rejstříku vedeném Krajským soudem v Plzni oddíl C, vložka 9534

GEO projectKV s.r.o.

Jitka Švorbová

Závodní 391/96c

360 06 Karlovy Vary

Vaše značka:

Naše značka:

Teplofikace /2018

Vyřizuje:

Klein/359808621

Sokolov dne:

18.10.2018

Věc: **Vyjádření z hlediska existence inženýrských sítí**

K Vaší žádosti ze dne 5.10.2018 o vyjádření k akci „**Parkoviště K+R u ZŠ B.Němcové a ZŠ Pionýrů, Sokolov**“, Vám sdělujeme, že ve Vámi vyznačeném zájmovém území se naše inženýrské sítě – teplovod nenachází.

Platnost tohoto vyjádření je do 10/2019.

S pozdravem

KLEIN Petr
vedoucí Teplofikace

Sokolovská bytová s.r.o.

Komenského 77, 356 40 Sokolov

24

Příloha: 1x potvrzený zakresl. zájmového území

telefon: 359 808 614
fax : 359 808 613

Bankovní spojení: KB Sokolov
Č. účtu: 1903391/0100

IČO: 25216741
DIČ: CZ25216741

SOTES Sokolov spol. s r.o. Chebská 1939 356 11 Sokolov

GEOprojektKV s.r.o.
pí. Švorbová
Závodní 391/96c
360 06 Karlovy Vary

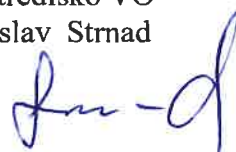
Evidenční číslo žádosti:

Věc: Vyjádření k existenci sítí veřejného osvětlení na akci: „Parkování K+R u ZŠ
Pionýrů, Sokolov.“


V zájmovém území se nachází zařízení veřejného osvětlení, toto je orientačně zakresleno do přiložené mapy. Před započítím výkopových prací je nutné kabely zaměřit a vytýčit našim zaměstnancem. V blízkosti kabelů menší než 150 cm je nutné ruční vykopání. V případě odkrytí kabelů je nutné tyto chránit před mechanickým poškozením a kontrola kabelů před zásypem našim zaměstnancem povinná.

V Sokolově
Dne: 14. 11. 2018

Za středisko VO
Stanislav Strnad



SOTES Sokolov spol. s r.o.
Chebská 1939, 356 11 Sokolov
IČ: 252 48 758, DIČ: CZ25248758
Tel.: 359 808 431



Legenda
- - - - - veřejné osvětlení

SOTES spol. s r.o.
Do předložené situace bylo orientačně
zakresleno stávající vedení veřejného
osvětlení. Před zahájením výkopových prací
je nutné požádat o vyjádření.
SOTES sro. SOKOLOV, tel. 428 277218
Datum: 14.11.2018
Podpis: [Signature]

SOTES Sokolov spol. s r.o. Chebská 1939 356 11 Sokolov

GEOprojektKV s.r.o.
pí. Švorbová
Závodní 391/96c
360 06 Karlovy Vary

Ev .č. žádosti:

Věc: Vyjádření k existenci sítí veřejného osvětlení na akci: „ Parkování K+R u ZŠ
B. Němcové, Sokolov.“


V zájmovém území se nenachází podzemní zařízení veřejného osvětlení patřící fa. SOTES
Sokolov.

V Sokolově
Dne: 14. 11. 2018

Za středisko VO
Stanislav Strnad



SOTES Sokolov spol. s r.o.
Chebská 1939, 356 11 Sokolov
IČ: 252 48 758, DIČ: CZ25248751
Tel.: 359 808 451



Slovenská

Boženy Němcové

Boženy Němcové

Krytý stadión

SOTES spol. s r.o.
V předložené situaci se nenachází stá-
vající vedení veřejného osvětlení.
Č.j.: Datum: 14.11.2018
Podpis: [Signature]



SOKOLOVSKÁ UHELNÁ, právní nástupce, a. s.

Staré náměstí 69, 356 01 SOKOLOV
(zápis do obchodního rejstříku u Krajského soudu v Plzni
v oddílu B ve vložce 980)

GEOprojectKV s.r.o.

Jítka Švorbová

Závodní 391/96c

360 06 Karlovy Vary

VÁŠ DOPIS ZNAČKY/ZE DNE

NAŠE ZNAČKA
125/2018/Ho/odd.BR

VYŘIZUJE/LINKA
Ing. Horník/352 46 2231

SOKOLOV
11. října 2018

Vyjádření k existenci zařízení


V zájmovém území (viz příloha-2 listy, zájmové území představují zejména části pozemků p.č. 78/1, 79/1, 2603/1, 2378/5 a další, vše v k.ú. Sokolov) stavby „Parkování K+R u ZŠ B. Němcové a ZŠ Pionýrů, Sokolov“ se nenacházejí žádná zařízení ve vlastnictví či správě Sokolovské uhelné, právního nástupce, a.s. Vyjádření není vyjádřením k existenci zařízení společnosti Elektrárna Tisová, a.s. Elektrárna Tisová, a.s., vystupuje při správě svých zařízení samostatně.


Toto vyjádření pozbývá platnosti, pokud řízení, ke kterému bylo vydáno, nebylo zahájeno do 12 měsíců od data vydání tohoto vyjádření.

S pozdravem



SOKOLOVSKÁ UHELNÁ,
právní nástupce, a.s.
SOKOLOV ©
356 01 Sokolov, Staré náměstí 69


Ing. Jiří Pöpperl, Ph.D.
předseda představenstva


Ing. Zdeněk Kupr, MBA
člen představenstva

Příloha: Zájmové území

WOLFSTEIN s.r.o.
U Habrovky 247/11
140 00 PRAHA 4
CZ

GEOprojectKV s.r.o.
Závodní 391/96c
360 06 Karlovy Vary

Věc: Souhrnné stanovisko SystémNet Line s.r.o. k existenci komunikačního vedení a zařízení
v majetku SysémNET Line s.r.o.

Akce: Parkování K+R u ZŠ B. Němcové a ZŠ Pionýrů, Sokolov

Území: Město Sokolov

Vyjádření pozbývá platnosti dne 1.12.2019

Při realizaci výše uvedené akce **DOJDE** ke styku s telekomunikačním vedením a zařízením, která jsou chráněna ochranným pásmem dle §102 zák.č. 127/2005 Sb. o elektronických komunikacích.

Toto vyjádření platí jen pro dokumentaci ověřenou organizací SystémNET Line s.r.o. a pro rozsah prací na ní vyznačených.

Zařízení:

Upřesnění :

Všeobecné podmínky pro činnosti na kabelech v majetku a správě SystémNET Line s.r.o.:

Stavebník je povinen učinit veškerá potřebná opatření tak, aby nedošlo k poškození telekomunikačních vedení a zařízení stavebními pracemi, zejména tím, že zajistil:

- Písemné vyrozumění organizaci, která vydala vyjádření, o zahájení prací a to nejméně 15 dnů předem.
- Před zahájením zemních prací vytyčení polohy telekomunikačního vedení a zařízení přímo ve staveništi.
- Prokazatelné seznámení pracovníků, kteří budou provádět práce, s polohou vedení.
- Upozornění organizace provádějící zemní práce na možnou odchylku uloženého vedení od polohy vyznačené ve výkresové dokumentaci.
- Upozornění pracovníků, aby dbali při pracích v těchto místech nejvyšší opatrnosti a nepoužívali zde nevhodné nářadí, a také ve vzdálenosti nejméně 1,5m po každé straně vyznačené trasy vedení nepoužívali žádných mechanizačních prostředků.
- Řádné zabezpečení odkrytého podzemního telekomunikačního vedení proti poškození, odcizení a řádného zajištění výkopů případně včetně osvětlení.
- Odpovídající ochranu kabelů a kabelové trasy dle platných norem, pokud bude trasa kabelů pojížděna vozidly nebo stavební mechanizací.
- Aby při přeložkách organizace provádějící zemní práce zhutnila zeminu pod kabelem před jeho zakrytím po vrstvách a vyzvala SystémNET line s.r.o. Jaroslav Budil, tel.:+420 602450899, k provedení kontroly před zakrytím kabelu.
- Nad kabelovou trasou dodržovat zákaz skládek a budování zařízení , která by znemožnila přístup ke kabelům, bez souhlasu majitele, správce nesnižovat, nezvyšovat krytí nad kabelovou trasou.
- Při křížení, příp. souběžích podzemních telekomunikačních vedení byla dodržena ČSN 73 6005
- Neprodlené ohlášení každého poškození podzemního telekomunikačního vedení a zařízení organizaci SystémNET Line s.r.o. Jaroslav Budil +420 602450899, Pohotovost +420 359807807
- Ohlášení ukončení stavby organizaci, která podala vyjádření.
- Aby prováděné práce respektovaly podmínky vyplývající ze zákona 127/2005 Sb., O elektronických komunikacích a zákona 183/2006 Sb., Stavební zákon a platných prováděcích vyhlášek.
- S ohledem na to , že majitel, správce neodpovídá za změny provedené bez jeho vědomí nad trasou vedení, je nutné ověřit výškové umístění vedení ručně kopanými sondami.

VYJÁDŘENÍ O EXISTENCI SÍTÍ ELEKTRONICKÝCH KOMUNIKACÍ SPOLEČNOSTI SYSTÉM NET LINE s.r.o.

vydané podle § 101 zákona č. 127/2005 Sb., o elektronických komunikacích a o změně některých souvisejících zákonů (zákon o elektronických komunikacích), ve znění pozdějších předpisů a § 161 zákona č. 183/2006 Sb., o územním plánování a stavebním řádu (stavební zákon) či dle dalších příslušných právních předpisů.

Žadatel	GEOprojectKV s.r.o. (IČ: 06032354), p. Švorbová Závodní 391/96c, 360 06 Karlovy Vary		
Stavebník	Neznámý – informace v žádosti nebyly dodány		
Název akce	Parkování K+R u ZŠ ul. Boženy Němcové		
Zájmové území	Okres	Sokolov	
	Obec	Sokolov	
	Kat. území /č. parcely	Sokolov, viz. zájmové území	

Platnost tohoto Vyjádření končí dne: 22. listopad 2019

Žadatel žádostí určil a vyznačil zájmové území, jakož i stanovil důvod pro vydání Vyjádření o existenci sítí elektronických komunikací společnosti Systém NET Line s.r.o. (dále jen Vyjádření). Na základě určení a vyznačení zájmového území žadatelem a na základě stanovení důvodu pro vydání Vyjádření vydává společnost Systém NET Line s.r.o. o sítí elektronických komunikací následující Vyjádření.

Dojde ke střetu s podzemním vedením sítí elektronických komunikací (dále jen PVSEK) společnosti Systém NET Line s.r.o. Na žadatelem určeném a vyznačeném zájmovém území se vyskytuje PVSEK společnosti Systém NET Line s.r.o. Pokud se v žadatelem určeném a vyznačeném zájmovém území vyskytuje nadzemní vedení sítí elektronických komunikací společnosti Systém NET Line s.r.o. (dále jen NVSEK), je součástí sítě elektronických komunikací (dále jen SEK) a používá shodnou právní ochranu jako SEK.

Pokud se na žadatelem určeném a vyznačeném zájmovém území vyskytují objekty, je žadatel srozuměn s tím, že v takových objektech se mohou nacházet vnitřní komunikační rozvody, které jsou součástí SEK a mají stejnou právní ochranu jako SEK.

Žadatel je oprávněn kontaktovat pracovníka společnosti Systém NET Line s.r.o. pověřeného ochranou sítí – **Jaroslav Budil (tel.: 602450899, e-mail: budil@line.cz)** (dále jen POS) v případě dotazů souvisejících s podmínkami ochrany SEK, pro dotazy k poloze SEK a její dokumentaci pracoviště Systém NET Line s.r.o. na lince 359807807.



Patník ORAVEC

činnost v oblasti
technického kreslení a počítačové graf

Kosmonautů 1809
356 05 SOKOLOV
IČO 62640151

22. 11. 2018
[Signature]

Společnost **Systém NET Line s.r.o.** souhlasí s umístěním stavby, jejíž umístění bude případně povoleno vydáním územního rozhodnutí (souhlasu) k záměru. Stavebník nebo jím pověřená třetí osoba je povinen dodržet Podmínky ochrany **SEK** společnosti **Systém NET Line s.r.o.**, které jsou součástí tohoto **Vyjádření**.

Podmínky ochrany SEK společnosti Systém NET Line s.r.o.

I. Obecná ustanovení

1. Stavebník, nebo jím pověřená třetí osoba, je povinen při provádění jakýchkoliv činností, zejména stavebních, nebo jiných prací, při odstraňování havárií a projektování staveb, řídit se platnými právními předpisy, technickými a odbornými normami (včetně doporučených), správnou praxí v oboru stavebnictví a technologickými postupy a učinit veškerá opatření nezbytná k tomu, aby nedošlo k poškození nebo ohrožení SEK ve vlastnictví společnosti Systém NET Line s.r.o. a je výslovně srozuměn s tím, že SEK jsou součástí veřejné komunikační sítě, jsou zajišťovány ve veřejném zájmu a jsou chráněny právními předpisy. Ochranné pásmo podzemního komunikačního vedení činí 1,5 m po stranách krajního vedení.
2. Stavebník, nebo jím pověřená třetí osoba, je povinen obrátit se na POS v každé situaci, kdy hrozí poškození vedení SEK, resp. kolize stavby se SEK.
3. Stavebník, nebo jím pověřená třetí osoba, je povinen každé poškození i krádež SEK ihned, nejpozději však do 24 hodin od okamžiku zjištění takové skutečnosti, oznámit POS. Stavebník, nebo jím pověřená třetí osoba, je povinen oznámení učinit na poruchové službě společnosti Systém NET Line s.r.o. s telefonním číslem 359807807.

II. Součinnost stavebníka při činnostech v blízkosti SEK

1. Při jakékoliv činnosti v blízkosti vedení SEK je stavebník, nebo jím pověřená třetí osoba, povinen respektovat ochranné pásmo PVSEK a NVSEK tak, aby nedošlo k poškození nebo zamezení přístupu k SEK.
2. Ochranné pásmo PVSEK činí zpravidla 1,5 m po stranách krajního vedení. Na trasách PVSEK do vzdálenosti 1,5 m od krajního vedení trasy nesmí stavebník, nebo jím pověřená třetí osoba, provádět žádné terénní úpravy. Nad trasami SEK musí nechat volný prostor.
3. Stavebník, nebo jím pověřená třetí osoba, není oprávněn na trase PVSEK (včetně ochranného pásma) jakkoliv měnit niveletu terénu, vysazovat trvalé porosty ani měnit rozsah a konstrukci zpevněných ploch (např. komunikací, parkovišť, vjezdů aj.).
4. Při přepravě vysokého nákladu nebo mechanizace pod trasou NVSEK je stavebník, nebo jím pověřená třetí osoba, povinen respektovat výšku vedení nad zemí, případně potřebnou změnu výšky vedení projednat s POS.
5. Stavebník, nebo jím pověřená třetí osoba, je povinen manipulační a skladové plochy zřizovat v takové vzdálenosti od NVSEK, aby činnosti na/v manipulačních a skladových plochách nemohly být vykonávány ve vzdálenost menší než 1m od NVSEK.
6. Stavebník, nebo jím pověřená třetí osoba, není oprávněn užívat, přemísťovat a odstraňovat technologické, ochranné a pomocné prvky SEK.



Patrik ORAVEC

činnost v oblasti
technického kreslení a počítačové grafiky

Kosmonautů 1909
355 05 SOKOLOV
IČO 62640131

22.11.2018

III. Práce v objektech a odstraňování objektů

1. Při provádění činností v objektu je stavebník, nebo jím pověřená třetí osoba, povinen v souladu s právními předpisy, technickými a odbornými normami (včetně doporučených), správnou praxí v oboru stavebnictví a technologickými postupy provést mimo jiné průzkum vnějších i vnitřních vedení SEK na omítce i pod ní.

Vyjádření je platné pouze pro zájmové území určené a vyznačené žadatelem, jakož i pro důvod vydání **Vyjádření** stanovený žadatelem.

Vyjádření pozbývá platnosti:

- uplynutím vyznačené doby platnosti **Vyjádření**
- změnou rozsahu zájmového území
- změnou důvodu vydání **Vyjádření** uvedeného v žádosti

Přílohy Vyjádření:

Vyjádření vydala společnost **Systém NET Line s.r.o.** dne: **22.listopad 2018**

Na základě plné moci

Patrik ORAVEC
Kosmonautů 1909
356 05 Sokolov

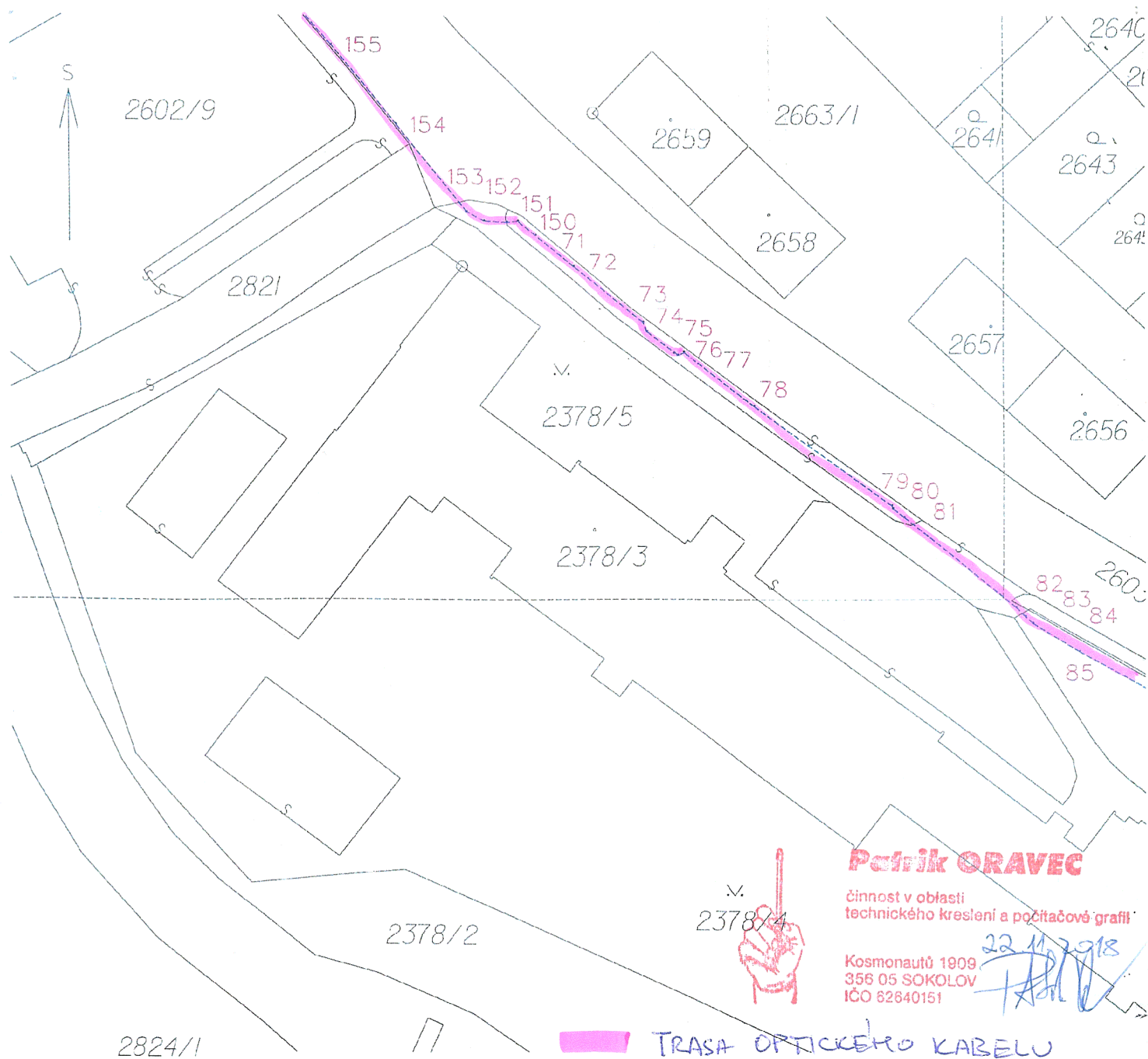


Patrik ORAVEC

činnost v oblasti
technického kreslení a počítačové grafiky

Kosmonautů 1909
356 05 SOKOLOV
IČO 82840151

A handwritten signature in blue ink, appearing to read 'Patrik Oravec', written over the printed name and address.



Geodetické služby

Ing. Mario Landl
Vátězná 2267, 356 01 Sokolov

tel./fax: 352 624 254
mobil: 777 323 685
email: info@gslandl.cz

Zaměřil:	Ing.L.Kočická	Vypočetl:	M.Klimešová	Kreslil:	M.Klimešová
Souřadnicový systém:	S-JTSK	Výškový systém:	Bpv	Číslo zakázky:	123/2015
AKCE:	Zaměření skutečného provedení optického kabelu k.ú. Sokolov (část 2)				
Měřítko:	1:1000				
Datum:	1.9.-2.11.2015				





Petrík ORAVEC

činnost v oblasti
technického kreslení a počítačové g

22.11.2018
Kosmonautů 1909
355 05 SOKOLOV
ICO 62640151

VYJÁDŘENÍ O EXISTENCI SÍTÍ ELEKTRONICKÝCH KOMUNIKACÍ SPOLEČNOSTI SYSTÉM NET LINE s.r.o.

vydané podle § 101 zákona č. 127/2005 Sb., o elektronických komunikacích a o změně některých souvisejících zákonů (zákon o elektronických komunikacích), ve znění pozdějších předpisů a § 161 zákona č. 183/2006 Sb., o územním plánování a stavebním řádu (stavební zákon) či dle dalších příslušných právních předpisů.

Žadatel	GEOprojectKV s.r.o. (IČ: 06032354), p.Švorbová Závodní 391/96c, 360 06 Karlovy Vary	
Stavebník	Neznámý – informace v žádosti nebyly dodány	
Název akce	Parkování K+R u ZŠ ul. Pionýrů	
Zájmové území	Okres	Sokolov
	Obec	Sokolov
	Kat. území /č. parcely	Sokolov, viz. příloha – Situace zájmového území.

Platnost tohoto Vyjádření končí dne: 22. listopad 2019

Žadatel žádostí určil a vyznačil zájmové území, jakož i stanovil důvod pro vydání Vyjádření o existenci sítí elektronických komunikací společnosti Systém NET Line s.r.o. (dále jen Vyjádření). Na základě určení a vyznačení zájmového území žadatelem a na základě stanovení důvodu pro vydání Vyjádření vydává společnost Systém NET Line s.r.o. o sítí elektronických komunikací následující Vyjádření.

Nedojde ke střetu s podzemním vedením sítí elektronických komunikací (dále jen PVSEK) společnosti Systém NET Line s.r.o.

Na žadatelem určeném a vyznačeném zájmovém území se nevyskytuje PVSEK společnosti Systém NET Line s.r.o. Pokud se v žadatelem určeném a vyznačeném zájmovém území vyskytuje nadzemní vedení sítí elektronických komunikací společnosti Systém NET Line s.r.o. (dále jen NVSEK), je součástí sítí elektronických komunikací (dále jen SEK) a používá shodnou právní ochranu jako SEK.

Pokud se na žadatelem určeném a vyznačeném zájmovém území vyskytují objekty, je žadatel srozuměn s tím, že v takových objektech se mohou nacházet vnitřní komunikační rozvody, které jsou součástí SEK a mají stejnou právní ochranu jako SEK.

Žadatel je oprávněn kontaktovat pracovníka společnosti Systém NET Line s.r.o. pověřeného ochranou sítí – Jaroslav Budil (tel.: 602450899, e-mail: budil@line.cz) (dále jen POS) v případě dotazů souvisejících s podmínkami ochrany SEK, pro dotazy k poloze SEK a její dokumentaci pracoviště Systém NET Line s.r.o. na lince 359807807.



Petrík ORAVEC

činnost v oblasti
technického kreslení a počítačové grafii

22.11.2018
Kosmonautů 1909
356 05 SOKOLOV
IČO 62640151

Společnost **Systém NET Line s.r.o.** souhlasí s umístěním stavby, jejíž umístění bude případně povoleno vydáním územního souhlasu/územního rozhodnutí k záměru. Stavebník nebo jím pověřená třetí osoba je povinen dodržet Podmínky ochrany **SEK** společnosti **Systém NET Line s.r.o.**, které jsou součástí tohoto *Vyjádření*.

Podmínky ochrany SEK společnosti Systém NET Line s.r.o.

I. Obecná ustanovení

1. Stavebník, nebo jím pověřená třetí osoba, je povinen při provádění jakýchkoliv činností, zejména stavebních, nebo jiných prací, při odstraňování havárií a projektování staveb, řídit se platnými právními předpisy, technickými a odbornými normami (včetně doporučených), správnou praxí v oboru stavebnictví a technologickými postupy a učinit veškerá opatření nezbytná k tomu, aby nedošlo k poškození nebo ohrožení SEK ve vlastnictví společnosti Systém NET Line s.r.o. a je výslovně srozuměn s tím, že SEK jsou součástí veřejné komunikační sítě, jsou zajišťovány ve veřejném zájmu a jsou chráněny právními předpisy. Ochranné pásmo podzemního komunikačního vedení činí 1,5 m po stranách krajního vedení.
2. Stavebník, nebo jím pověřená třetí osoba, je povinen obrátit se na POS v každé situaci, kdy hrozí poškození vedení SEK, resp. kolize stavby se SEK.
3. Stavebník, nebo jím pověřená třetí osoba, je povinen každé poškození i krádež SEK ihned, nejpozději však do 24 hodin od okamžiku zjištění takové skutečnosti, oznámit POS. Stavebník, nebo jím pověřená třetí osoba, je povinen oznámení učinit na poruchové službě společnosti Systém NET Line s.r.o. s telefonním číslem 359807807.

II. Součinnost stavebníka při činnostech v blízkosti SEK

1. Při jakékoliv činnosti v blízkosti vedení SEK je stavebník, nebo jím pověřená třetí osoba, povinen respektovat ochranné pásmo PVSEK a NVSEK tak, aby nedošlo k poškození nebo zamezení přístupu k SEK.
2. Ochranné pásmo PVSEK činí zpravidla 1,5 m po stranách krajního vedení. Na trasách PVSEK do vzdálenosti 1,5 m od krajního vedení trasy nesmí stavebník, nebo jím pověřená třetí osoba, provádět žádné terénní úpravy. Nad trasami SEK musí nechat volný prostor.
3. Stavebník, nebo jím pověřená třetí osoba, není oprávněn na trase PVSEK (včetně ochranného pásma) jakkoliv měnit niveletu terénu, vysazovat trvalé porosty ani měnit rozsah a konstrukci zpevněných ploch (např. komunikací, parkovišť, vjezdů aj.).
4. Při přepravě vysokého nákladu nebo mechanizace pod trasou NVSEK je stavebník, nebo jím pověřená třetí osoba, povinen respektovat výšku vedení nad zemí, případně potřebnou změnu výšky vedení projednat s POS.
5. Stavebník, nebo jím pověřená třetí osoba, je povinen manipulační a skladové plochy zřizovat v takové vzdálenosti od NVSEK, aby činnosti na/v manipulačních a skladových plochách nemohly být vykonávány ve vzdálenost menší než 1m od NVSEK.
6. Stavebník, nebo jím pověřená třetí osoba, není oprávněn užívat, přemísťovat a odstraňovat technologické, ochranné a pomocné prvky SEK.



Patrik ORAVEC

činnost v oblasti
technického kreslení a počítačové grafii

Kosmonautů 1909
356 05 SOKOLOV
IČO 62640151

22.11.2018

III. Práce v objektech a odstraňování objektů

1. Při provádění činností v objektu je stavebník, nebo jím pověřená třetí osoba, povinen v souladu s právními předpisy, technickými a odbornými normami (včetně doporučených), správnou praxí v oboru stavebnictví a technologickými postupy provést mimo jiné průzkum vnějších i vnitřních vedení SEK na omítce i pod ní.

Vyjádření je platné pouze pro zájmové území určené a vyznačené žadatelem, jakož i pro důvod vydání Vyjádření stanovené žadatelem.

Vyjádření pozbývá platnosti:

- uplynutím vyznačené doby platnosti Vyjádření
- změnou rozsahu zájmového území
- změnou důvodu vydání Vyjádření uvedeného v žádosti

Přílohy Vyjádření:

Příloha č.1: Zákres zájmového území - Situace

Vyjádření vydala společnost *Systém NET Line s.r.o.* dne: **22. listopad 2018**

Na základě plné moci

Patrik ORAVEC
Kosmonautů 1909
356 05 Sokolov



Patrik ORAVEC

činnost v oblasti
technického kreslení a počítačové grafii

Kosmonautů 1909
356 05 SOKOLOV
IČO 62640131



technického kres

IC0 62640151

22. 12. 2018

12/14/20

 $\frac{\Omega}{1}$



ŽADATEL
GEOprojectKV s.r.o.

NAŠE ZNAČKA
0200815017

VYŠETŘENÍ / LINKA
841 842 843

VYŠETŘENO DNE
04.10.2018

Sdělení o existenci komunikačního vedení společnosti Telco Pro Services, a. s.

Název akce: **Parkování K+R u ZŠ B. Němcové a ZŠ Pionýr, Sokolov**

Účel: **Sloučené územní a stavební řízení**

Vážený zákazníku,
dovolujeme si reagovat na Vaši žádost číslo 0200815017 ze dne 04.10.2018, která se týkala sdělení o existenci komunikačního vedení na Vámi určeném zájmovém území.

Dle v domnělosti společnosti Telco Pro Services, a. s., se na Vámi vymezeném zájmovém území:
nenachází komunikační vedení v majetku společnosti Telco Pro Services, a. s.

Zároveň si Vás dovolujeme upozornit, že není vyloučeno, že se ve Vámi vymezeném zájmovém území nachází jiné vedení, které není v majetku společnosti Telco Pro Services, a. s.

Toto sdělení je platné do 04.10.2019.

V souvislosti s výše uvedeným si Vás dovolujeme upozornit, že sdělení o existenci či neexistenci sítě představuje skutečnosti tvořící obchodní tajemství společnosti Telco Pro Services, a. s. Poskytnuté informace jsou dále také dány jinými informacemi společnosti Telco Pro Services, a. s. Z výše uvedených důvodů si Vás proto společnost Telco Pro Services, a. s., dovoluje upozornit, že s poskytnutými informacemi je potřeba nakládat dle platných právních předpisů, v opačném případě se vystavujete postihu ve smyslu platné právní úpravy. V této souvislosti si Vás dovolujeme rovněž upozornit, že požadované informace nesmí být předány, sděleny, využity, zveřejněny, či jiným způsobem postoupeny na jakoukoli třetí osobu bez předchozího prokazatelného souhlasu společnosti Telco Pro Services, a. s. Informace o existenci sítě mohou být využity pouze pro účel, pro který byly vyžádány.

S pozdravem



Telco Pro Services, a. s.
Duhová 1531/3
140 00 Praha 4
IČ: 291 48 278
(16)

Jiří Cimpel
Telco Pro Services, a. s.

Přílohy

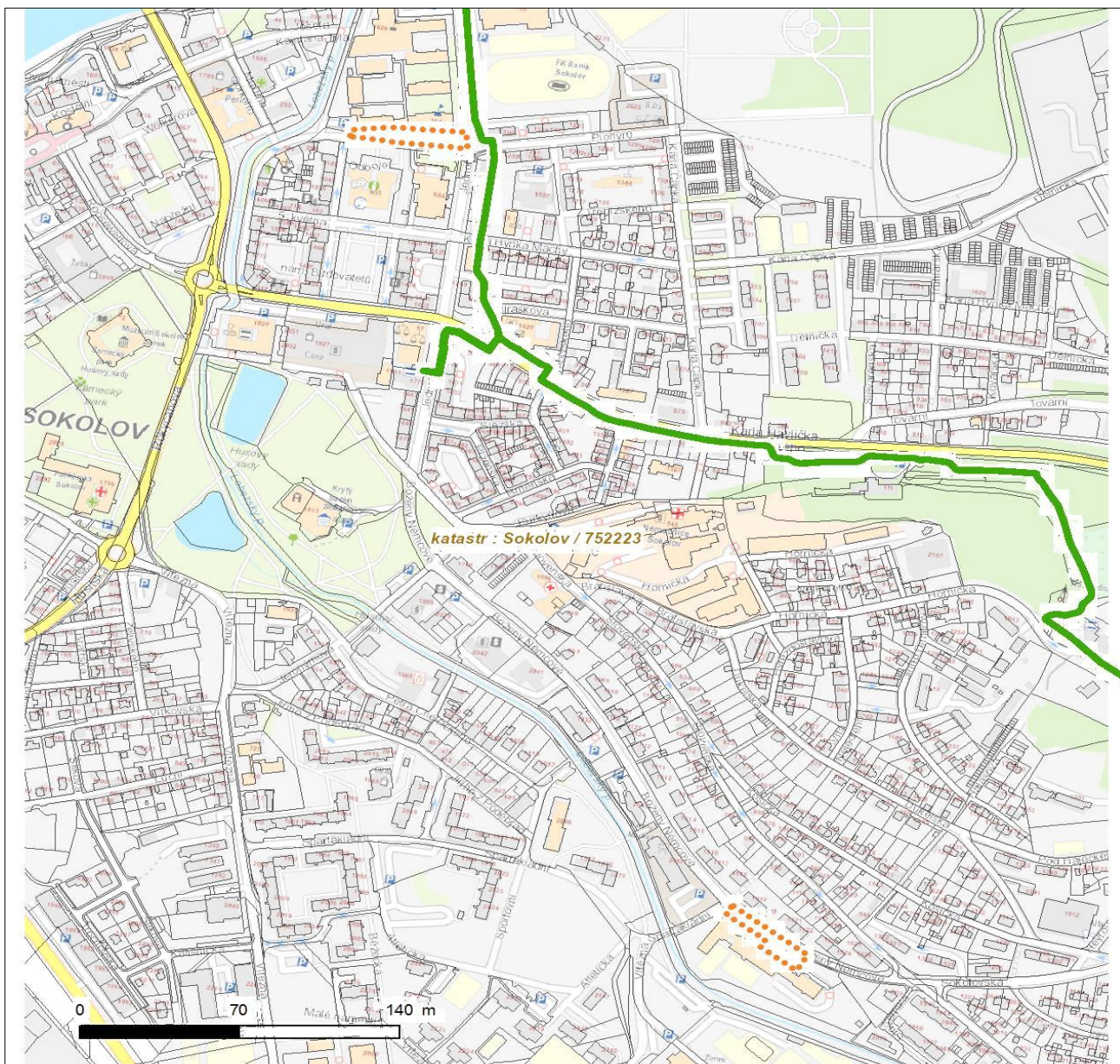
Situace výkres zájmového území



Platí pouze se sdělením číslo 0200815017.

Zakreslené polohy zařízení v plánu jsou pouze informativní.

Situace výkres zájmového území



LEGENDA

- | | | | |
|-----------|---------------------------|-----------|-----------------------------|
| — — — — — | Nadzemní optické vedení | — — — — — | Radioreléový spoj vzduch |
| ————— | Podzemní optické vedení | | Zájmové území |
| - - - - - | Nadzemní metalické vedení | ————— | Hranice katastrálního území |
| ————— | Podzemní metalické vedení | | |



Vyřizuje: Dundáček Petr

E-mail: petr.dundacek@t-mobile.cz

GEOprojectKV s.r.o.
Petr Švorba
Vítězná 1315/22
36001 Karlovy Vary

Naše značka: **E36417/18**

V Praze dne: **5.10.2018**

Vyjádření a stanovení podmínek pro udělení souhlasu s umístěním stavby v ochranném pásmu sítě technické infrastruktury (TI) společnosti T-Mobile Czech Republic a.s.

Vydané podle § 101 ZÁKONA Č. 127/2005 Sb., o elektronických komunikacích a o změně některých souvisejících zákonů (zákon o elektronických komunikacích – dále jen ZEK), ve znění pozdějších předpisů a §161 zákona č. 183/2006 Sb., o územním plánování a stavebním řádu (stavební zákon) či dle dalších příslušných právních předpisů

Věc: Parkování K+R u ZŠ B. Němcové a ZŠ Pionýrů, Sokolov

Stupeň: Sloučené územní a stavební řízení

Na základě předložených projektových podkladů dáváme **souhlasné stanovisko k vydání Územního souhlasu / rozhodnutí (Stavebního povolení) a následně souhlas s realizací stavby.**

Dle předložených dokladů nedojde ke kolizi s technickou infrastrukturou společnosti **T-Mobile Czech Republic a.s.**

Toto stanovisko má platnost 1 rok.

Vydané stanovisko nelze prodloužit. Po uplynutí platnosti zadejte žádost o nové stanovisko.

T-Mobile
T-Mobile Czech Republic a.s.
Tomášova 2144/1
148 00 Praha 4
IČ 649 49 681, DIČ CZ64949681

.....
Ochrana sítí
Technologický úsek

V případě doplňujících dotazů vždy uvádějte v „Předmětu“ e-mailu číslo jednací.



Příloha č. 1

Rekapitulace žádosti o vyjádření k existenci sítě elektronických komunikací

Číslo žádosti: **E36417/18**
Název stavby /akce: **Parkování K+R u ZŠ B. Němcové a ZŠ Pionýrů, Sokolov**
Datum podání žádosti: **5.10.2018**
Důvod žádosti: **Sloučené územní a stavební řízení**
Popis jiného důvodu žádosti:
Poznámka:

Žadatel

Firma / organizace: **GEOprojectKV s.r.o.**
IČ: **06032354**
DIČ:
Kontaktní osoba: **Petr Švorba**
Adresa: **Vítězná 1315/22**
Město / obec: **Karlovy Vary**
PSČ: **36001**
Stát:
E-mail: **info@geoprojectkv.cz**
Telefonní číslo:

Stavebník

Firma / organizace: **Město Sokolov**
Kontaktní osoba: **Bc. Jan Picka**
Adresa: **Rokycanova 1929**
Město / obec: **Sokolov**
PSČ: **35601**
Stát:
E-mail: **jan.picka@mu-sokolov.cz**
Telefonní číslo: **723058306**

Stavba

Výška nad terénem (metry): **0 m**
Projektant:
Druh stavby: **Infrastruktura**
Hodnota projektu: **3 mil. Kč**
Měsíc zahájení stavby: **05/2019**
Měsíc ukončení stavby: **11/2019**

Odeslání stanoviska

E-mail: **info@geoprojectkv.cz**

Příloha č. 2

Situační plánek

Zájmová oblast (zájmové oblasti) zadaná žadatelem



Geometrie zájmové oblasti (zájmových oblastí) žádosti ve formátu WKT a souřadnicovém systému S-JTSK. Zkopírováním textu lze geometrii zobrazit v jakémkoli softwaru podporujícím formát WKT.

POLYGON((-866443.887384602 -1014798.51091927,-866440.14981691 -1014793.40609976,-866435.844860859 -1014788.39312143,-866350.050894383 -1014849.50553859,-866365.312180284 -1014870.64911155,-866405.308471928 -1014840.75589068,-866398.583940535 -1014831.58596128,-866443.887384602 -1014798.51091927))



Vyřizuje: Dundáček Petr

E-mail: petr.dundacek@t-mobile.cz

GEOprojectKV s.r.o.
Petr Švorba
Vítězná 1315/22
36001 Karlovy Vary

Naše značka: **E36426/18**

V Praze dne: **5.10.2018**

Vyjádření a stanovení podmínek pro udělení souhlasu s umístěním stavby v ochranném pásmu sítě technické infrastruktury (TI) společnosti T-Mobile Czech Republic a.s.

Vydané podle § 101 ZÁKONA Č. 127/2005 Sb., o elektronických komunikacích a o změně některých souvisejících zákonů (zákon o elektronických komunikacích – dále jen ZEK), ve znění pozdějších předpisů a §161 zákona č. 183/2006 Sb., o územním plánování a stavebním řádu (stavební zákon) či dle dalších příslušných právních předpisů

Věc: Parkování K+R u ZŠ B. Němcové a ZŠ Pionýrů, Sokolov

Stupeň: Sloučené územní a stavební řízení

Na základě předložených projektových podkladů dáváme **souhlasné stanovisko k vydání Územního souhlasu / rozhodnutí (Stavebního povolení) a následně souhlas s realizací stavby.**

Dle předložených dokladů nedojde ke kolizi s technickou infrastrukturou společnosti **T-Mobile Czech Republic a.s.**

Toto stanovisko má platnost 1 rok.

Vydané stanovisko nelze prodloužit. Po uplynutí platnosti zadejte žádost o nové stanovisko.

T-Mobile
T-Mobile Czech Republic a.s.
Tomášova 2144/1
148 00 Praha 4
IČ 649 49 681, DIČ CZ64949681

.....
Ochrana sítí
Technologický úsek

V případě doplňujících dotazů vždy uvádějte v „Předmětu“ e-mailu číslo jednací.



Příloha č. 1

Rekapitulace žádosti o vyjádření k existenci sítě elektronických komunikací

Číslo žádosti: **E36426/18**
Název stavby /akce: **Parkování K+R u ZŠ B. Němcové a ZŠ Pionýrů, Sokolov**
Datum podání žádosti: **5.10.2018**
Důvod žádosti: **Sloučené územní a stavební řízení**
Popis jiného důvodu žádosti:
Poznámka:

Žadatel

Firma / organizace: **GEOprojectKV s.r.o.**
IČ: **06032354**
DIČ:
Kontaktní osoba: **Petr Švorba**
Adresa: **Vítězná 1315/22**
Město / obec: **Karlovy Vary**
PSČ: **36001**
Stát:
E-mail: **info@geoprojectkv.cz**
Telefonní číslo:

Stavebník

Firma / organizace: **Město Sokolov**
Kontaktní osoba: **Bc. Jan Picka**
Adresa: **Rokycanova 1929**
Město / obec: **Sokolov**
PSČ: **35601**
Stát:
E-mail: **jan.picka@mu-sokolov.cz**
Telefonní číslo: **723058306**

Stavba

Výška nad terénem (metry): **0 m**
Projektant:
Druh stavby: **Infrastruktura**
Hodnota projektu: **3 mil. Kč**
Měsíc zahájení stavby: **05/2019**
Měsíc ukončení stavby: **11/2019**

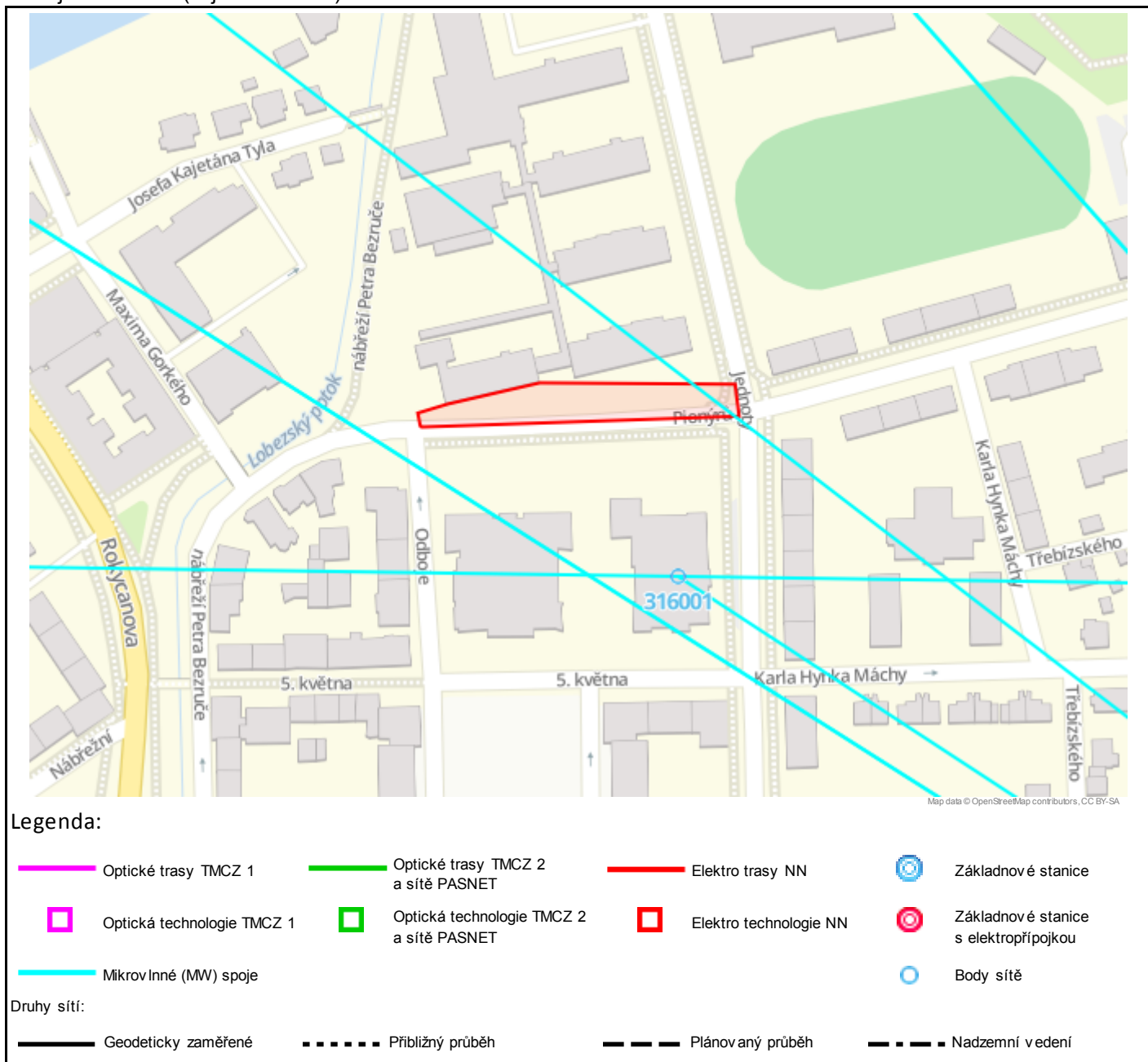
Odeslání stanoviska

E-mail: **info@geoprojectkv.cz**

Příloha č. 2

Situační plánek

Zájmová oblast (zájmové oblasti) zadaná žadatelem



Geometrie zájmové oblasti (zájmových oblastí) žádosti ve formátu WKT a souřadnicovém systému S-JTSK. Zkopírováním textu lze geometrii zobrazit v jakémkoli softwaru podporujícím formát WKT.

POLYGON((-866864.863690946 -1013831.52168945,-866865.051417158 -1013825.49206615,-866851.960148686

-1013823.74199307,-866811.948888733 -1013821.12683532,-866730.350581209 -1013834.92246469,-866730.816966047

-1013848.58699985,-866864.863690946 -1013831.52168945))

Vyjádření k existenci podzemního komunikačního vedení veřejné komunikační sítě, podmínky a postup k zajištění ochrany podzemního komunikačního vedení společnosti TwigoNet Europe, SE

vydané podle § 101 zákona č. 127/2005 Sb., o elektronických komunikacích v platném znění
a § 161 zákona č. 183/2006 Sb., o územním plánování a stavebním řádu (stavební zákon), v platném znění

Žadatel: **GEOprojectKV s.r.o.**
Stavebník: **Město Sokolov**
Název stavby: **Parkování K+R u ZŠ B. Němcové a ZŠ Pionýrů, Sokolov**
Dotčené území: **Sokolov**

Číslo jednací: **3852/2018KM** Číslo vyjádření: **3852**
Vyřizuje: **Juraj Černý**

Na základě zpracování a posouzení Vámi podané žádost o vyjádření k existenci našich sítí Vám sdělujeme, že ve
Vaší zájmové oblasti **nedojde ke střetu s podzemním komunikačním vedením**

K povolení vašeho stavebního záměru stanovujeme tyto podmínky:

1. Vyjádření je platné pouze pro zájmové území určené a vyznačené žadatelem v projektové dokumentaci, kterou žadatel předložil k žádosti o vyjádření a kterou společnost TwigoNet Europe ověřila razítkem. Takto ověřená projektová dokumentace žadatele je nedílnou součástí tohoto vyjádření.
2. V případě, kdy dojde k jakémukoliv změně v projektové dokumentaci žadatele, pozbývá toto vyjádření platnosti a je nutné požádat o nové vyjádření.
3. V případě, kdy termín plánovaného zahájení stavby překročí dobu platnosti tohoto vyjádření, je nutné požádat společnost TwigoNet Europe, SE o nové vyjádření.

Toto vyjádření je vyjádřením k územnímu řízení, ohlášení stavby nebo stavebnímu řízení.

Vyjádření platí 12 měsíců od data vydání.

Vyjádření vydala společnost TwigoNet Europe, SE dne

8.10.2018



UPC Česká republika, s.r.o.

Závišova 5, 140 00 Praha 4, Česká republika

IČ: 00562262

T +420 261 107 111 F +420 261 107 100

zastoupena společností

InfoTel, spol. s r.o.

Novolišeňská 2678/18, 628 00 Brno-Líšeň

IČ: 46981071

T +420 544 422 111 F +420 544 422 155

GEOprojectKV s.r.o.

Pan Petr Švorba

Vítězná 1315/22

360 01 Karlovy Vary

**VYJÁDŘENÍ O EXISTENCI VEDENÍ VEŘEJNÉ KOMUNIKAČNÍ SÍTĚ (VVKŠ)
A VŠEOBECNÉ PODMÍNKY OCHRANY VEDENÍ VEŘEJNÉ KOMUNIKAČNÍ SÍTĚ
SPOLEČNOSTI UPC Česká republika, s.r.o.**

vydané podle § 101 zákona č. 127/2005 Sb., o elektronických komunikacích a o změně některých souvisejících zákonů (zákon o elektronických komunikacích), v znění pozdějších předpisů a § 161 zákona 183/2006 Sb., o územním plánování a stavebního řádu (stavební zákon).

Číslo žádosti: **E016252/18**
Název akce/stavby: **Parkování K+R u ZŠ B. Němcové a ZŠ Pionýrů, Sokolov**
Vyřizuje: **Drahoš Anatolij / +420 724 608 031**
Naše značka: **A2168/2018**
Datum: **05.10.2018**
Umístěno: **Sokolov, ul. Pionýrů, ul. Boženy Němcové**
Katastrální území: **k.ú. Sokolov (752223)**
Číslo parcely: **dle přílohy**
Důvod vydání vyjádření: **Sloučené územní a stavební řízení**
Popis důvodu žádosti:
Žádost o souhlas se zjednodušeným územním řízením: **Ne**
Žádost o souhlas s veřejnoprávní smlouvou: **Ne**

Společnost InfoTel, spol. s r.o. (dále jen *InfoTel*) zplnomocněna od 1.3.2017 k zastupování společnosti UPC Česká republika, s.r.o. (dále jen *UPC*) jako vlastníka sítě elektronických komunikací ve správních, stavebně – správních, povolovacích a jiných řízeních na základě Vaší žádosti o vyjádření o existenci sítě po určení a vyznačení zájmového území – předložení projektové dokumentace a na základě stanovení důvodu pro vydání vyjádření vydává **následující vyjádření:**

ve staveništi předmětné stavby se nachází vedení veřejné komunikační sítě a jeho ochranné pásmo

společnosti UPC, jejíž existence a poloha je zakreslena v příloze tohoto vyjádření. Ochranné pásmo VVKŠ je v souladu s ustanovením § 102 zákona č. 127/2005 Sb., o elektronických komunikacích a o změně některých souvisejících zákonů stanoveno rozsahem 1,5 m po stranách krajní hrany vedení VVKŠ (dále jen *Ochranné pásmo*).

Podzemní VVKŠ jsou uloženy v pískovém loži volně v zemní rýze, kryty cihlou, folií nebo zákrytovou deskou nebo v chráničkách PE, optické kabely v chráničkách HDPE.

Nadzemní VVKŠ jsou vedeny:

(1) Vyjádření je platné pouze v rámci předmětné stavby a pro důvod vydání vyjádření stanovený žadatelem v žádosti.

Společnost UPC souhlasí s umístěním a realizací stavby s tím, že stavebník nebo jím pověřená třetí osoba dodrží níže uvedené podmínky včetně Všeobecných podmínek ochrany VVKS společnosti UPC, které jsou součástí tohoto vyjádření.

Vyjádření pozbývá platnosti uplynutím doby platnosti, změnou rozsahu zájmového území i změnou důvodu vydání vyjádření uvedeného v žádosti nebo nesplněním povinnosti stavebníka dle bodu 2 tohoto vyjádření, to vše v závislosti na tom, která ze skutečností rozhodná pro pozbytí platnosti tohoto vyjádření nastane nejdříve. **Platnost vyjádření je 1 rok od data vydání.**

(2) Stavebník, nebo jím pověřená třetí osoba, **je povinen bez zbytečného odkladu vyzvat společnost InfoTel ke stanovení konkrétních podmínek ochrany VVKS, případně k přeložení VVKS poté, kdy zjistil, že jeho záměr, pro který podal shora označenou žádost, je v kolizi se VVKS a nebo zasahuje do Ochranného pásma VVKS** a v rámci realizace záměru bude nutná manipulace, úprava či přeložení VVKS. **Výzva ke stanovení konkrétních podmínek ochrany VVKS případně přeložení musí být podána nejpozději však před počátkem zpracování projektové dokumentace stavby, která koliduje se VVKS a nebo zasahuje do Ochranného pásma VVKS, požádat společnost UPC o stanovení konkrétních podmínek ochrany VVKS nebo případně podmínek k přeložení VVKS,** a to prostřednictvím pověřené osoby společnosti InfoTel – p. Anatolij Drahoš, tel.: 724 608 031, e-mail: anatolij_drahos@infotel.cz (dále jen POS).

(3) Stavebník, který vyvolal překládku VVKS je dle ustanovení § 104 odst. 16 zákona č.127/2005 Sb., o elektronických komunikacích a o změně některých souvisejících zákonů povinen uhradit společnosti UPC veškeré náklady související s vyvolanou překládkou dotčeného VVKS, a to na úrovni stávajícího technického řešení. Překládku rozvodu UPC zařadí stavebník do projektové dokumentace a rozpočtu své stavby.

(4) **Pro účely přeložení VVKS dle bodu (3) tohoto vyjádření je stavebník povinen uzavřít se společností UPC „Dohodu o provedení vynucené překládky podzemního vedení sítě elektronických komunikací“ a „Smlouvu o budoucí smlouvě o zřízení věcného břemene“** v dostatečném časovém předstihu před zahájením stavby (nejlépe před zahájením stavebně správního řízení na příslušném stavebním úřadě).

(5) Bez ohledu na všechny shora v tomto vyjádření uvedené skutečnosti je stavebník, nebo jím pověřená třetí osoba povinen řídit se Všeobecnými podmínkami ochrany VVKS společnosti UPC, které jsou nedílnou součástí tohoto vyjádření.

Toto vyjádření je pouze podklad pro projekční činnost. Pro potřeby územního a stavebního řízení je nutno podat žádost o vyjádření doloženou projektovou dokumentací stavby.

V případě jakýkoliv dotazů k poloze VVKS a její dokumentaci lze kontaktovat taktéž výše uvedenou pověřenou osobu společnosti InfoTel.

Vyjádření platí i za síť zaniklé společnosti Sloane Park Property Trust, a.s. Tato firma byla ke dni 1.7.2011 sloučena do UPC Česká republika, s.r.o.

Přílohami vyjádření jsou:

- Všeobecné podmínky ochrany VVKS společnosti UPC
- Situační výkres (obsahuje zakres VVKS v zájmovém/dotčeném území vyznačeném žadatelem)
- Informace o podmínkách/možnostech napojení
- Informace o firmě, která provádí vytyčení oproti objednavce

Vyjádření vydala společnost InfoTel dne: 09.10.2018



Anatolij Drahoš

Všeobecné podmínky ochrany VVKS společnosti UPC

I. Obecná ustanovení

1. Stavebník, nebo jím pověřená třetí osoba, je povinen při provádění jakýchkoliv činností, zejména stavebních nebo jiných prací, při odstraňování havárií a projektování staveb, řídit se platnými právními předpisy, technickými a odbornými normami, správnou praxí v oboru stavebnictví a technologickými postupy a učinit veškerá opatření nezbytná k tomu, aby nedošlo k poškození nebo ohrožení VVKS ve vlastnictví společnosti UPC a je výslovně srozuměn s tím, že VVKS jsou zajišťovány ve veřejném zájmu a jsou chráněny právními předpisy.
2. Při jakékoliv činnosti v blízkosti vedení VVKS je stavebník, nebo jím pověřená třetí osoba, povinen respektovat ochranné pásmo VVKS tak, aby nedošlo k poškození nebo zamezení přístupu k VVKS. Při křížení nebo souběhu činností s VVKS je povinen řídit se platnými právními předpisy, technickými a odbornými normami, správnou praxí v oboru stavebnictví a technologickými postupy. Při jakékoliv činnosti ve vzdálenosti menší než 1,5 m od krajního vedení vyznačené trasy podzemního VVKS (dále jen PVVKS) se musí pracovat s nejvyšší opatrností a jen s ručním náradím bez použití mechanizace.
3. Pro případ porušení kterékoliv z povinností stavebníka, nebo jím pověřené třetí osoby, založené Všeobecnými podmínkami ochrany VVKS společnosti UPC je stavebník, nebo jím pověřená třetí osoba, odpovědný za veškeré náklady a škody, které společnosti UPC vzniknou porušením jeho povinností.
4. V případě, že budou zemní práce zahájeny po uplynutí doby platnosti příslušného vyjádření, musí být takto neplatné vyjádření aktualizováno. Je třeba požádat o vydání nového vyjádření, které bude podkladem pro následné vytýčení nebo určení polohy VVKS.

II. Součinnost stavebníka při činnostech v blízkosti VVKS

1. Započetí činnosti je stavebník, nebo jím pověřená třetí osoba, povinen oznámit POS (pověřená osoba společnosti InfoTel, spol. s r.o.) a to v dostatečném časovém předstihu (alespoň 10 pracovních dní před zahájením stavebních prací). Oznámení musí obsahovat číslo vyjádření, k němuž se vztahují tyto podmínky.
2. Před započatím zemních prací či jakékoliv jiné činnosti je stavebník, nebo jím pověřená třetí osoba, povinen zajistit vyznačení tras PVVKS na terénu dle polohopisné dokumentace. S vyznačenou trasou PVVKS prokazatelně seznámí všechny osoby, které budou činnosti provádět.
3. Při provádění zemních prací v blízkosti PVVKS je stavebník, nebo jím pověřená třetí osoba, povinen postupovat tak, aby nedošlo ke změně hloubky uložení nebo prostorového uspořádání PVVKS. Odkryté PVVKS je stavebník, nebo jím pověřená třetí osoba, povinen zabezpečit proti prověšení, poškození a odcizení.
4. Při zjištění rozporu mezi vytýčením/údaji o poloze PVVKS a skutečností či při jejím narušení stavebník zastaví pracovní činnost a neprodleně informuje POS, tím není dotčena trestní či hmotná odpovědnost stavebníka za způsobené škody. V pracích lze pokračovat až po projednání a schválení dalšího postupu.
5. Při provádění zemních prací, u kterých nastane odkrytí PVVKS, je povinen stavebník, nebo jím pověřená třetí osoba před zakrytím PVVKS vyzvat POS ke kontrole. Zához je oprávněn provést až poté, kdy prokazatelně obdržel souhlas POS. Pracovníci stavebníka provádějící zemní práce zhutní zeminu pod VVKS a to uloží před záhozem do pískového lože, vedení bude mechanicky chráněno (cihla, zákrytové desky, další zához proveden tříděnou zeminou), cca 30cm pod definitivním povrchem bude umístěna výstražná folie oranžové barvy.
6. Stavebník, nebo jím pověřená třetí osoba, není oprávněn manipulovat s kryty kabelových komor a vstupovat do kabelových komor bez souhlasu společnosti UPC.
7. Stavebník, nebo jím pověřená třetí osoba, není oprávněn trasu PVVKS mimo vozovku přejíždět vozidly nebo Stavební mechanizací, a to až do doby, než PVVKS řádně zabezpečí proti mechanickému poškození. Stavebník, nebo jím pověřená třetí osoba, je povinen projednat s POS způsob mechanické ochrany trasy PVVKS.
8. Stavebník, nebo jím pověřená třetí osoba, není oprávněn na trase PVVKS (včetně ochranného pásma) jakkoliv měnit niveliť terénu, vysazovat trvalé porosty ani měnit rozsah chodníků, parkovišť, komunikací, zpevněných ploch, apod.

9. Stavebník, nebo jím pověřená třetí osoba, není oprávněn užívat, přemísťovat a odstraňovat technologické, ochranné a pomocné prvky VVKS.

10. Stavebník, nebo jím pověřená třetí osoba, není oprávněn bez předchozího projednání s POS jakkoliv manipulovat s případně odkrytými prvky VVKS, zejména s ochrannou skříní optických spojek, optickými spojkami, technologickými rezervami či jakýmkoliv jiným zařízením VVKS.

11. Stavebník, nebo jím pověřená třetí osoba, je povinen každé poškození i krádež VVKS neprodleně od okamžiku zjištění takové skutečnosti, oznámit POS.

12. Stavebník nebo jím pověřená třetí osoba, je povinen manipulační a skladové plochy zřizovat v takové vzdálenosti od NVVKS (nadzemního vedení veřejné komunikační sítě), aby činnosti na/v manipulačních a skladových plochách nemohly být vykonávány ve vzdálenost menší než 1m od NVVKS.

13. Při přepravě nebo manipulaci vysokého nákladu nebo mechanizace pod trasou NVVKS je stavebník, nebo jím pověřená třetí osoba, povinen respektovat výšku vedení nad zemí, případně potřebnou změnu výšky vedení projednat s POS.

III. Práce v budovách a odstraňování budov

1. Stavebník, nebo jím pověřená třetí osoba, je povinen před zahájením jakýchkoliv prací v budovách, kterými by mohl ohrozit stávající VVKS, prokazatelně kontaktovat POS a zajistit u společnosti UPC bezpečné odpojení VVKS.

2. Při provádění činností v budovách je stavebník, nebo jím pověřená třetí osoba, povinen v souladu s právními předpisy, technickými a odbornými normami, správnou praxí v oboru stavebnictví a technologickými postupy provést mimo jiné průzkum vnějších i vnitřních vedení VVKS na omítce i pod ní.

IV. Součinnost stavebníka při přípravě stavby

1. Pokud by činností stavebníka, nebo jím pověřené třetí osoby, k níž je třeba povolení správního orgánu dle zvláštního právního předpisu, mohlo dojít k ohrožení či omezení VVKS, je stavebník, nebo jím pověřená třetí osoba, povinen kontaktovat POS a předložit zakreslení VVKS do příslušné dokumentace stavby (projektové, realizační, koordinační atp.).

2. V případě, že pro činnosti stavebníka, nebo jím pověřené třetí osoby, není třeba povolení správního orgánu dle zvláštního právního předpisu, je stavebník, nebo jím pověřená třetí osoba, povinen předložit zakreslení trasy VVKS i s příslušnými kótami do zjednodušené dokumentace (katastrální mapa, plánec), ze které bude zcela patrná míra dotčení VVKS.

3. Pokud by navrhované stavby (produktovody, energovody aj.) svými ochrannými pásmy zasahovaly do prostoru stávajících tras a zařízení VVKS, či do jejich ochranných pásem, je stavebník, nebo jím pověřená třetí osoba, povinen realizovat taková opatření, aby mohla být prováděna údržba a opravy VVKS, a to i za použití mechanizace, otevřeného plamene a podobných technologií.

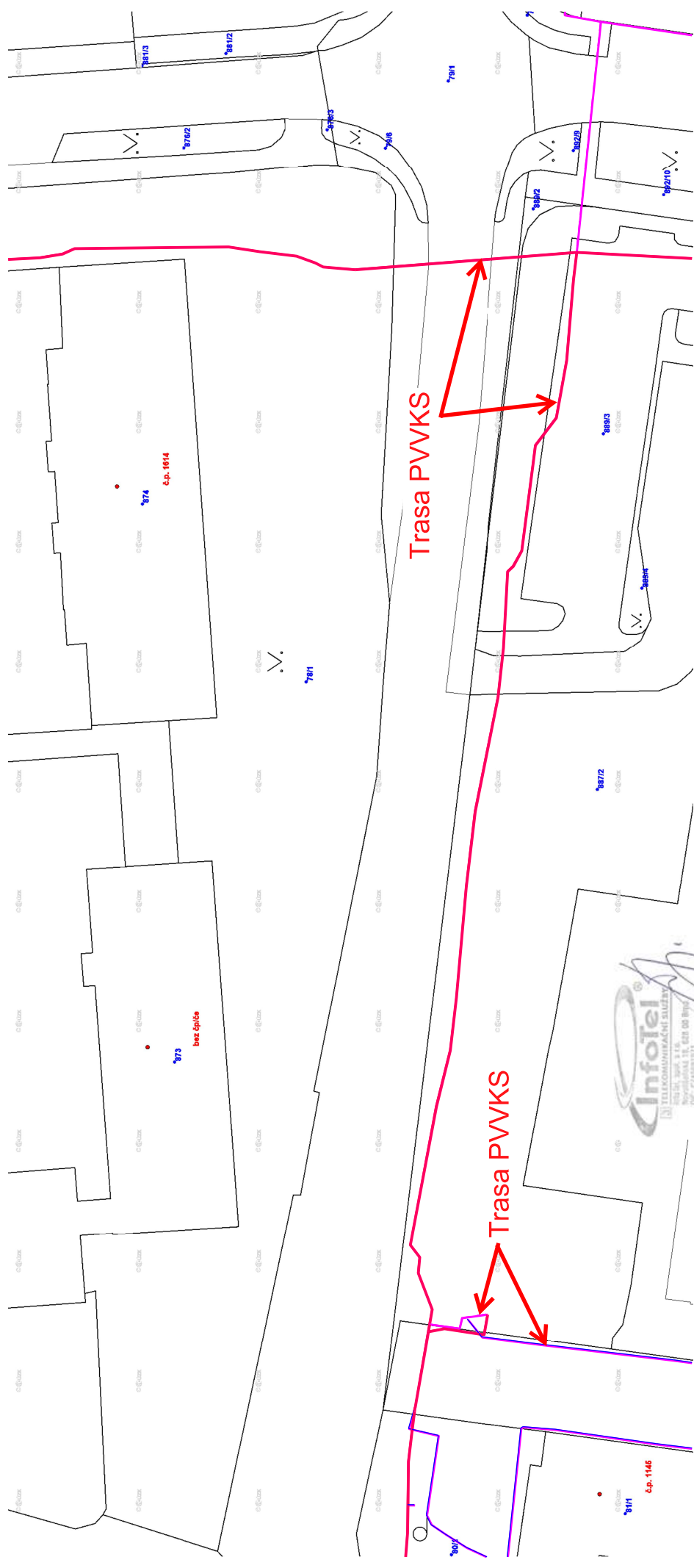
Vydáno spol. UPC Česká republika, s.r.o. dne: 09.10.2018

Možnosti a způsob připojení objektu ke službám UPC

Společnost InfoTel Vám poskytuje na základě plné moci za vlastníka technické infrastruktury společnosti UPC, dle ustanovení §161 odst. 1 zákona č. 183/2006 Sb., o územním plánování a stavebním řádu (dále jen stavební zákon) současně s vydáním vyjádření následující informace o podmínkách včasného napojení stavby (budovy) k SEK, u níž je zájem o služby elektronických komunikací společnosti UPC.

Pro urychlení a usnadnění napojení Vaší budovy k SEK a následnému zprovoznění požadovaných služeb společnosti UPC, kontaktujte, prosím, technické oddělení společnosti UPC nebo POS, kteří budou koordinátorem napojení budovy k SEK. Podmínkou napojení budovy na SEK je splnění technických, ekonomických a správních podmínek napojení v dané lokalitě. Kontaktním pracovníkem pro řešení napojení Vaší Budovy k SEK je příslušné pracoviště:

<http://www.upc.cz/o-upc/dokumentace/>



Trasa PVKS

Trasa PVKS

Infotel
TETRAKOMUNIKACIJOS
TARPAIŲ PASAULIO
INŽINIERIAI, SIAUS 08 BŪDAS
DOK. GAMINIS

č.p. 1145

č.p. 1614

baz. 5010

774

773

781

791

7822

7853

786

7882

7823

78210

7872

7811



GEOprojectKV s.r.o.
Petr Švorba
Vítězná 1315/22
360 01 Karlovy Vary

V Praze, 5.10.2018

Naše zn.: **181005-085295748**

Věc: vyjádření k žádosti k akci **"Parkování K+R u ZŠ B. Němcové a ZŠ Pionýrů, Sokolov"**

Sdělujeme Vám, že společnost Vodafone Czech Republic a.s., se sídlem Praha 5, náměstí Junkových 2, IČ: 25788001, zapsaná dne 13.8. 1999 v obchodním rejstříku vedeném Městským soudem v Praze pod spisovou značkou B.6064 na základě předložené dokumentace ze dne **5.10.2018**

souhlasí s realizací projektu.

Ve vámi zadaném zájmovém území a v uvedené výšce (výška stavby: 0 m, výška jeřábu: 999 m) se nenachází žádné podzemní ani nadzemní vedení naší společnosti.

Platnost vyjádření je **1 rok** od data vydání.

S pozdravem

v.z. Kateřina Rendeková
Vodafone Czech Republic a.s.
Náměstí Junkových 2
155 00 Praha 5


Vodafone Czech Republic a.s.
náměstí Junkových 2, 155 00, Praha 5
IČO: 25788001, DIČ: CZ25788001
tel.: 776 971 111, fax: 776 971 927
-60-

Tel.: 607 105 305
E-mail: west@vodafone.cz

Seznam příloh/přiložených souborů:

Zadost_181005-085295748.pdf



**Vodohospodářská
společnost Sokolov, s.r.o.**

Váš dopis zn.:	
Ze dne:	
Naše značka:	859/2018
Vyřizuje:	Olga Bulandrová
Kontakt:	Tel: 352 304 250 E-mail: olga.bulandrova@voss.cz
Datum:	16.10.2018

Žadatel:
GEOprojectKV s.r.o.
Závodní 391/96c
36006 Karlovy Vary

Kat.území: Sokolov

P.p.č.: viz.ZÚ ul.Pionýrů

Akce: Parkování K+R u ZŠ Pionýrů

Účel: vyjádření k existenci podzemních sítí

V zájmovém území výše uvedené stavby **se nachází** podzemní zařízení **vodovod a kanalizace** ve správě naší společnosti (viz.**orientační zákres** na přiložené situaci).

Akci je možné provádět za těchto podmínek:

- **toto vyjádření nenahrazuje souhlas k případnému napojení na vodovod nebo kanalizaci ve správě Vodohospodářské společnosti Sokolov, s.r.o.,**
- v dostatečném předstihu před zahájením prací bude informován pracovník příslušného provozu a bude s ním projednán způsob a průběh provádění prací v místě souběhu a křížení se zařízením ve správě naší společnosti,
- v průběhu stavby a po její realizaci musí zůstat trasy a přístup k vodohospodářskému zařízení v naší správě volně přístupné,
- při zasahování do pozemních komunikací je stavebník povinen přizpůsobit nové úrovni povrchu veškerá zařízení a příslušenství vodovodního řadu a kanalizační stoky mající vazbu na terén nebo pozemní komunikaci,
- tyto práce smí stavebník provádět pouze s vědomím a se souhlasem provozovatele vodovodu nebo kanalizace,
- po realizaci stavby budou veškeré dotčené nadzemní části vodohospodářského zařízení předány uvedenému pracovníkovi příslušného provozu a bude proveden zápis o předání.

Kontakty:

- **Vytyčení sítí - p.Brožek, t.č.352 304 223(603 204 901) (měř.vůz 603 857 053)**
- **Vodovod - středisko Vodovody - město, p. Petr Bari, t.č.603 545 013**
- **Kanalizace – středisko Kanalizační sítě, p. Petr Mrázek, t.č.603 157 004**

- při provádění terénních úprav požadujeme, aby byla zachována hloubka uložení stávajícího potrubí
- v případě navýšení či snížení stávajícího terénu více jak o 50 cm, požadujeme předložit návrh řešení ochrany stávajícího potrubí před poškozením a zámrzem k odsouhlasení
- před zahájením akce je nutné provést vytyčení těchto sítí, po dobu výstavby je třeba sítě plně respektovat
- při křížení nebo souběhu dodržet ČSN 73 6005 - Prostorové uspořádání sítí technického vybavení
- zachovat veškeré dotčené nadzemní části, t.j.poklopy šachet, šoupat, hydrantů apod.

Vodohospodářská společnost Sokolov, s.r.o.

Jiřího Dimitrova 1619 • 35601 Sokolov

Tel.: 601 279 279, 840 111 111 • E-mail: info@voss.cz • www.voss.cz

Společnost je zapsána v obchodním rejstříku oddíl C 2378 u Krajského soudu v Plzni

IČ: 45351325 • DIČ: CZ45351325

pro provoz Rokycany: Stehlikova 131/2 • 33701 Rokycany



**Vodohospodářská
společnost Sokolov, s.r.o.**

- u nadzemních částí staveb a konstrukcí, pevně spojených se zemí, požadujeme dodržet ochranné pásmo vodovodu a kanalizace dle zákona 274/2001Sb. §23:
vodorovná vzdálenost od vnějšího líce stěny potrubí nebo kanalizační stoky na každou stranu
 - u vodovodních řadů a kanalizačních stok do průměru 500mm včetně, **1,5 m**
 - u vodovodních řadů a kanalizačních stok nad průměr 500mm, **2,5 m**
 - u vodovodních řadů nebo kanalizačních stok o průměru nad 200mm, jejichž dno je uloženo v hloubce větší než 2,5m pod upraveným povrchem, se vzdálenosti z výše uvedených bodů od vnějšího líce zvyšují o 1,0 m
- případné zemní práce 1 m od hrany potrubí je možno provádět pouze ručně
- v ochranném pásmu zařízení není možné rovněž provádět výsadbu stromů apod.
- **v místech, kde dojde ke křížení nebo souběhu s naším zařízením je nutné přizvat provozní středisko ke kontrole prováděných prací v průběhu výstavby**
- v průběhu výstavby musí být zachován bezporuchový provoz stávajících vodovodů a kanalizací
- zákres sítí je pouze orientační
- platnost vyjádření 6 měsíců

S pozdravem

Ing. Jiří Braun

Manažer technického útvaru

VODOHOSPODÁŘSKÁ ®
SPOLEČNOST SOKOLOV, s.r.o.
technická dokumentace a GIS
356 01 Sokolov

Přílohy: situace s orientačním zákresem sítí

Vodohospodářská společnost Sokolov, s.r.o.

Jiřího Dimítrova 1619 • 356 01 Sokolov

Tel.: 601 279 279, 840 111 111 • E-mail: info@voss.cz • www.voss.cz

Společnost je zapsána v obchodním rejstříku oddíl C 2378 u Krajského soudu v Plzni

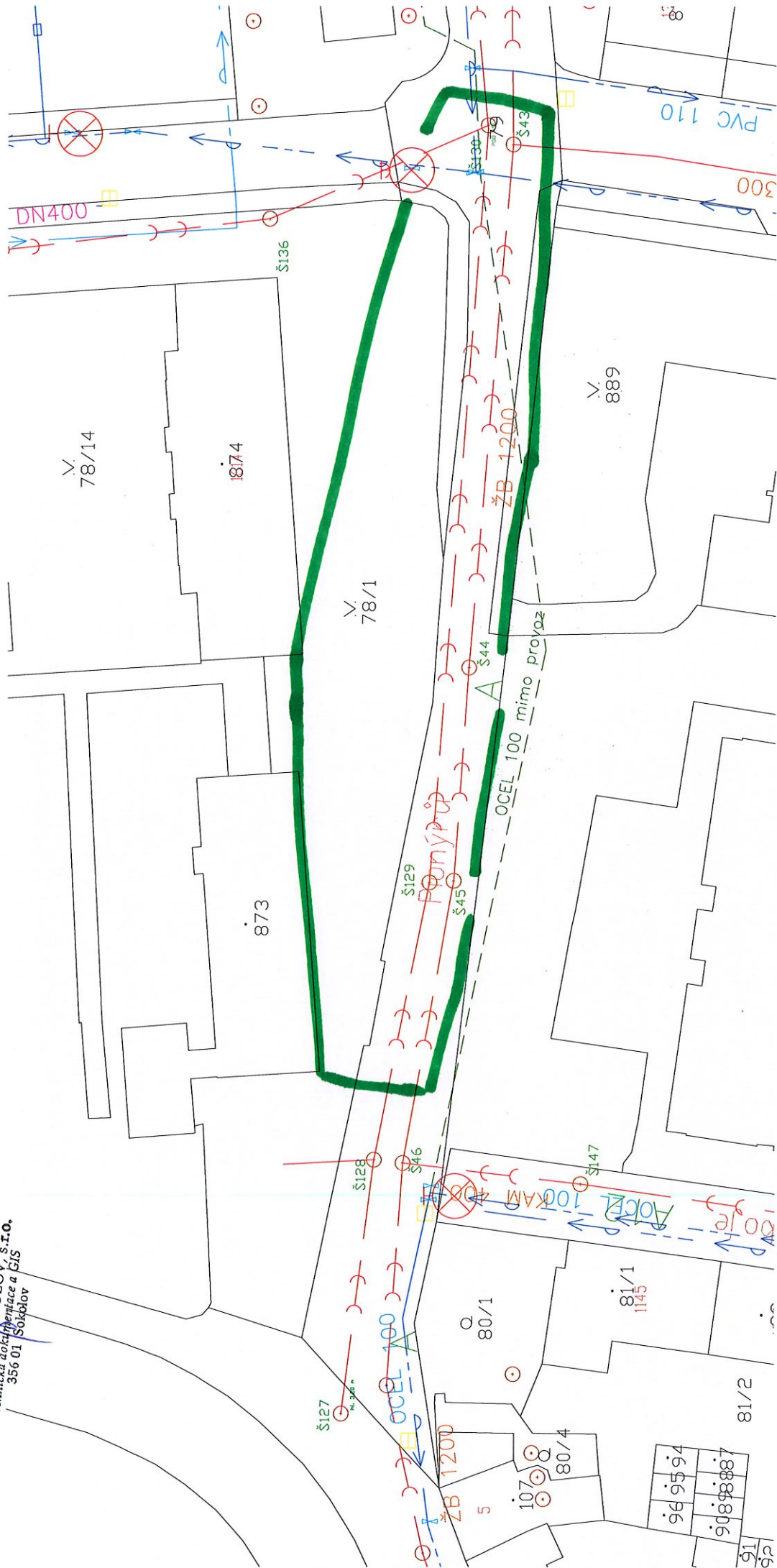
IČ: 45351325 • DIČ: CZ45351325

pro provoz Rokycany: Stehlikova 131/2 • 337 01 Rokycany

by  **VEOLIA**

24

V. 78/14





**Vodohospodářská
společnost Sokolov, s.r.o.**

Váš dopis zn.:	
Ze dne:	
Naše značka:	860/2018
Vyřizuje:	Olga Bulandrová
Kontakt:	Tel: 352 304 250 E-mail: olga.bulandrova@voss.cz
Datum:	16.10.2018

Žadatel:
GEOprojectKV s.r.o.
Závodní 391/96c
36006 Karlovy Vary

Kat.území: Sokolov

P.p.č.: viz.ZÚ ul.B.Němcové

Akce: Parkování K+R u ZŠ B.Němcové

Účel: vyjádření k existenci podzemních sítí

V zájmovém území výše uvedené stavby **se nachází** podzemní zařízení **vodovod a kanalizace** ve správě naší společnosti (viz.**orientační zákres** na přiložené situaci).

Akci je možné provádět za těchto podmínek:

- **toto vyjádření nenahrazuje souhlas k případnému napojení na vodovod nebo kanalizaci ve správě Vodohospodářské společnosti Sokolov, s.r.o.,**
- v dostatečném předstihu před zahájením prací bude informován pracovník příslušného provozu a bude s ním projednán způsob a průběh provádění prací v místě souběhu a křížení se zařízením ve správě naší společnosti,
- v průběhu stavby a po její realizaci musí zůstat trasy a přístup k vodohospodářskému zařízení v naší správě volně přístupné,
- při zasahování do pozemních komunikací je stavebník povinen přizpůsobit nové úrovni povrchu veškerá zařízení a příslušenství vodovodního řadu a kanalizační stoky mající vazbu na terén nebo pozemní komunikaci,
- tyto práce smí stavebník provádět pouze s vědomím a se souhlasem provozovatele vodovodu nebo kanalizace,
- po realizaci stavby budou veškeré dotčené nadzemní části vodohospodářského zařízení předány uvedenému pracovníkovi příslušného provozu a bude proveden zápis o předání.

Kontakty:

- **Vytyčení sítí - p.Brožek, t.č.352 304 223(603 204 901) (měř.vůz 603 857 053)**
- **Vodovod - středisko Vodovody - město, p. Petr Bari, t.č.603 545 013**
- **Kanalizace – středisko Kanalizační sítě, p. Petr Mrázek, t.č.603 157 004**

- při provádění terénních úprav požadujeme, aby byla zachována hloubka uložení stávajícího potrubí
- v případě navýšení či snížení stávajícího terénu více jak o 50 cm, požadujeme předložit návrh řešení ochrany stávajícího potrubí před poškozením a zámrzem k odsouhlasení
- před zahájením akce je nutné provést vytyčení těchto sítí, po dobu výstavby je třeba sítě plně respektovat
- při křížení nebo souběhu dodržet ČSN 73 6005 - Prostorové uspořádání sítí technického vybavení
- zachovat veškeré dotčené nadzemní části, t.j.poklopy šachet, šoupat, hydrantů apod.

Vodohospodářská společnost Sokolov, s.r.o.

Jiřího Dimitrova 1619 • 35601 Sokolov

Tel.: 601 279 279, 840 111 111 • E-mail: info@voss.cz • www.voss.cz

Společnost je zapsána v obchodním rejstříku oddíl C 2378 u Krajského soudu v Plzni

IČ: 45351325 • DIČ: CZ45351325

pro provoz Rokycany: Stehlíkova 131/2 • 33701 Rokycany



**Vodohospodářská
společnost Sokolov, s.r.o.**

- u nadzemních částí staveb a konstrukcí, pevně spojených se zemí, požadujeme dodržet ochranné pásmo vodovodu a kanalizace dle zákona 274/2001Sb. §23:
vodorovná vzdálenost od vnějšího líce stěny potrubí nebo kanalizační stoky na každou stranu
 - u vodovodních řadů a kanalizačních stok do průměru 500mm včetně, **1,5 m**
 - u vodovodních řadů a kanalizačních stok nad průměr 500mm, **2,5 m**
 - u vodovodních řadů nebo kanalizačních stok o průměru nad 200mm, jejichž dno je uloženo v hloubce větší než 2,5m pod upraveným povrchem, se vzdálenosti z výše uvedených bodů od vnějšího líce zvyšují o 1,0 m
- případné zemní práce 1 m od hrany potrubí je možno provádět pouze ručně
- v ochranném pásmu zařízení není možné rovněž provádět výsadbu stromů apod.
- **v místech, kde dojde ke křížení nebo souběhu s naším zařízením je nutné přizvat provozní středisko ke kontrole prováděných prací v průběhu výstavby**
- v průběhu výstavby musí být zachován bezporuchový provoz stávajících vodovodů a kanalizací
- zákres sítí je pouze orientační
- platnost vyjádření 6 měsíců

S pozdravem

Ing. Jiří Braun

Manažer technického útvaru

VODOHOSPODÁŘSKÁ ®
SPOLEČNOST SOKOLOV, s.r.o.
technická dokumentace a GIS
356 01 Sokolov

Přílohy: situace s orientačním zákresem sítí

Vodohospodářská společnost Sokolov, s.r.o.

Jiřího Dimitrova 1619 • 356 01 Sokolov

Tel.: 601 279 279, 840 111 111 • E-mail: info@voss.cz • www.voss.cz

Společnost je zapsána v obchodním rejstříku oddíl C 2378 u Krajského soudu v Plzni

IČ: 45351325 • DIČ: CZ45351325

pro provoz Rokycany: Stehlikova 131/2 • 337 01 Rokycany

by  **VEOLIA**

**VYJÁDŘENÍ O EXISTENCI SÍTĚ ELEKTRONICKÝCH KOMUNIKACÍ
společnosti Česká telekomunikační infrastruktura a.s.
(„Vyjádření“)**

**A VŠEOBECNÉ PODMÍNKY OCHRANY SÍTĚ ELEKTRONICKÝCH KOMUNIKACÍ
společnosti Česká telekomunikační infrastruktura a.s.
(„Všeobecné podmínky ochrany SEK“)**

toto Vyjádření a Všeobecné podmínky ochrany SEK je vydané dle ustanovení § 101 zákona č. 127/2005 Sb., o elektronických komunikacích a o změně některých souvisejících zákonů, v platném znění („**Zákon o elektronických komunikacích**“), a dle ustanovení § 161 zákona č. 183/2006 Sb., o územním plánování a stavebním řádu, v platném znění („**Stavební zákon**“), a dle příslušných ustanovení zákona č. 89/2012 Sb., občanského zákoníku, v platném znění („**Občanský zákoník**“)

Číslo jednací: 528815/19

Číslo žádosti: 0119 366 874 („Žádost“)

Název akce („Stavba“)	Parkování K+R u ZŠ B. Němcové a ZŠ Pionýrů, Sokolov	
Důvod vydání Vyjádření („Důvod vyjádření“)	Společné územní a stavební řízení	
Žadatel	GEOprojectKV s.r.o.	
Stavebník	Město Sokolov, Rokycanova 1929, Sokolov, 35601	
Zájmové území	Okres	Sokolov
	Obec	Sokolov
	Kat. území / č. parcely	Sokolov
Platnost Vyjádření	1. 2. 2021 („Den konce platnosti Vyjádření“)	

Žadatel Žádostí určil a vyznačil Zájmové území, jakož i určil Důvod Vyjádření.

Na základě určení a vyznačení Zájmového území Žadatelem a na základě určení Důvodu Vyjádření vydává společnost Česká telekomunikační infrastruktura a.s. následující Vyjádření:

Dojde ke střetu se sítí elektronických komunikací (dále jen „SEK“) společnosti **Česká telekomunikační infrastruktura a.s.**

- (I) Na Žadatelem určeném a vyznačeném Zájmovém území se vyskytuje SEK společnosti Česká telekomunikační infrastruktura a.s.;
- (II) Společnost Česká telekomunikační infrastruktura a.s. **za podmínky splnění bodu (III)** tohoto Vyjádření **souhlasí**, aby Stavebník a/nebo Žadatel, je-li Stavebníkem v Zájmovém území vyznačeném v Žádosti, provedl Stavbu a/nebo činnosti povolené příslušným správním rozhodnutím vydaným dle Stavebního zákona;
- (III) Stavebník a/nebo Žadatel, je-li Stavebníkem, je povinen
 - (i) dodržet tyto níže uvedené podmínky, které byly stanovené POS, tak jak je tento označen ve Všeobecných podmínkách ochrany SEK
 - Kabel je nutno stranově přeložit mimo komunikaci.
 - Nad kabelovou trasou neukládáte podélně obrušníky, ani jejich betonový základ.
 - CETIN zajistí realizaci překládky SEK. Provedení překládky SEK objednáte u CETIN objednávkou a po potvrzení objednávky CETIN zajistí provedení překládky SEK na náklady toho, kdo překládku vyvolal. Cena za provedení překládky SEK bude stanovena v objednávce. ; a

Číslo jednací: 528815/19

Číslo žádosti: 0119 366 874

- (ii) řídit se Všeobecnými podmínkami ochrany SEK, které jsou nedílnou součástí Vyjádření;
- (IV) Pro případ, že bude nezbytné přeložení SEK, zajistí vždy takové přeložení SEK její vlastník, společnost Česká telekomunikační infrastruktura a.s. Stavebník, který vyvolal překládku SEK je dle ustanovení § 104 odst. 17 Zákona o elektronických komunikacích povinen uhradit společnosti Česká telekomunikační infrastruktura a.s. veškeré náklady na nezbytné úpravy dotčeného úseku SEK, a to na úrovni stávajícího technického řešení;
- (V) Pro účely přeložení SEK dle bodu (IV) tohoto Vyjádření je Stavebník povinen uzavřít se společností Česká telekomunikační infrastruktura a.s. Smlouvu o realizaci překládky SEK.
- Vyjádření je platné pouze pro Zájmové území určené a vyznačené Žadatelem, jakož i pro Důvod Vyjádření stanovený a určený Žadatelem v Žádosti.

Vyjádření pozbývá platnosti i) v Den konce platnosti Vyjádření, ii) změnou rozsahu Zájmového území či změnou Důvodu Vyjádření uvedeného v Žádosti a/nebo iii) jakýmkoliv porušením kterékoliv povinnosti stanovené Všeobecnými podmínkami ochrany SEK, to vše v závislosti na tom, která ze skutečností rozhodná pro pozbytí platnosti Vyjádření nastane nejdříve.

Společnost Česká telekomunikační infrastruktura a.s. vydáním tohoto Vyjádření poskytla Žadateli pro Žadatelem určené a vyznačené Zájmové území veškeré informace o SEK dostupné společnosti Česká telekomunikační infrastruktura a.s. ke dni podání Žádosti.

Ze strany společnosti Česká telekomunikační infrastruktura a.s. může v některých případech docházet ke zpracování Vašich osobních údajů. Ke zpracování Vašich osobních údajů dochází vždy v souladu s platnými právními předpisy. Konkrétní zásady a podmínky zpracování osobních údajů společnosti Česká telekomunikační infrastruktura a.s. jsou dostupné na stránce <https://www.cetin.cz/zasady-ochrany-osobnich-udaju>.

V případě dotazů k Vyjádření kontaktujte prosím asistenční linku 238 461 111.

Přílohami Vyjádření jsou:

- *Všeobecné podmínky ochrany SEK*
- *Informace k vytýčení SEK ve vlastnictví společnosti Česká telekomunikační infrastruktura a.s.*
- *Situační výkres (obsahuje Zájmové území určené a vyznačené Žadatelem a výřezy účelové mapy SEK)*

Vyjádření vydala společnost **Česká telekomunikační infrastruktura a.s.** dne: 1. 2. 2019.



Česká telekomunikační infrastruktura a.s.
Olšanská 2681/6
130 00 Praha 3
DIČ: CZ04084063

96

VŠEOBECNÉ PODMÍNKY OCHRANY SÍTĚ ELEKTRONICKÝCH KOMUNIKACÍ společnosti Česká telekomunikační infrastruktura a.s.

1. PLATNOST VŠEOBECNÝCH PODMÍNEK

- i) Tyto Všeobecné podmínky ochrany sítě elektronických komunikací (dále jen „VPOSEK“) tvoří součást Vyjádření (jak je tento pojem definován níže v článku 2 VPOSEK).
- ii) V případě rozporu mezi Vyjádřením a těmito VPOSEK mají přednost ustanovení Vyjádření, pokud není těmito VPOSEK stanoveno jinak.

2. DEFINICE

Níže uvedené termíny, jsou-li použity v těchto VPOSEK a uvozeny velkým písmenem, mají následující význam:

„**CETIN**“ znamená Česká telekomunikační infrastruktura a.s. se sídlem Olšanská 2681/6, Praha 3 PSČ 130 00, IČO: 04084063, zapsaná v obchodním rejstříku vedeném Městským soudem v Praze pod spz. B 20623;

„**Den**“ je kalendářní den;

„**Kabelovod**“ podzemní zařízení sestávající se z tělesa Kabelovodu a kabelových komor, sloužící k zatahování kabelů a ochranných trubek;

„**Občanský zákoník**“ znamená zákon č. 89/2012 Sb., občanský zákoník, ve znění pozdějších předpisů;

„**POS**“ je zaměstnanec společnosti CETIN, pověřený ochranou sítě, Miroslav Apolín, tel.: 606 754 992, e-mail: miroslav.apolin@cetin.cz;

„**Pracovní den**“ znamená Den, který není v České republice dnem pracovního klidu nebo státem uznaným svátkem;

„**Příslušné požadavky**“ znamená jakýkoli a každý příslušný právní předpis, vč. technických norem, nebo normativní právní akt veřejné správy či samosprávy, nebo jakékoli rozhodnutí, povolení, souhlas nebo licenci, včetně podmínek, které s ním souvisí;

„**Překládka**“ je stavba spočívající ve změně trasy vedení SEK ve vlastnictví CETIN nebo přemístění zařízení SEK ve vlastnictví CETIN; Stavebník, který Překládku vyvolal, je dle ustanovení § 104 odst. 17 Zákona o elektronických komunikacích povinen uhradit společnosti CETIN veškeré náklady na nezbytné úpravy dotčeného úseku SEK, a to na úrovni stávajícího technického řešení;

„**SEK**“ je síť elektronických komunikací ve vlastnictví CETIN;

„**Stavba**“ je stavba a/nebo činnosti ve vztahu, k níž bylo vydáno Vyjádření, a je prováděna Stavebníkem a/nebo Žadatelem v souladu s Příslušnými požadavky, povolená příslušným správním rozhodnutím vydaným dle Stavebního zákona;

„**Stavebník**“ je osoba takto označená ve Vyjádření;

„**Stavební zákon**“ je zákon č. 183/2006 Sb., o územním plánování a stavebním řádu;

„**Vyjádření**“ je vyjádření o existenci sítě elektronických komunikací vydané společností CETIN dne 1. 2. 2019 pod č.j. 528815/19;

„**Zájmové území**“ je území označené Žadatelem a/nebo Stavebníkem v Žádosti;

„**Situační výkres**“ je výkres, který je přílohou Vyjádření a obsahuje Zájmové území určené a vyznačené Žadatelem v Žádosti a výřezy účelové mapy SEK;

„**Zákon o elektronických komunikacích**“ je zákon č. 127/2005 Sb., o elektronických komunikacích a o změně některých souvisejících zákonů, ve znění pozdějších předpisů;

„**Žadatel**“ je osoba takto označená ve Vyjádření.

„**Žádost**“ je žádost, kterou Žadatel a/nebo Stavebník požádal CETIN o vydání Vyjádření.

3. PLATNOST A ÚČINNOST VPOSEK

Tyto VPOSEK jsou platné a účinné dnem odeslání Vyjádření na i) adresu elektronické pošty Stavebníka a/nebo Žadatele uvedenou v Žádosti nebo ii) adresu pro doručení prostřednictvím poštovní přepravy uvedenou Stavebníkem a/nebo Žadatelem v Žádosti.

4. OBECNÁ PRÁVA A POVINNOSTI STAVEBNÍKA A/NEBO ŽADATELE

- (i) Stavebník, Žadatel je výslovně srozuměn s tím, že SEK je veřejné prospěšným zařízením, byla zřízena ve veřejném zájmu a je chráněna Příslušnými požadavky.
- (ii) SEK je chráněna ochranným pásmem, jehož rozsah je stanoven (a) ustanovením § 102 Zákona o elektronických komunikacích a/nebo (b) právními předpisy účinnými před Zákonem o elektronických komunikacích, není-li Příslušnými požadavky stanoveno jinak.
- (iii) Stavebník, Žadatel nebo jím pověřená třetí osoba, je povinen při provádění Stavby nebo jiných prací, při odstraňování havárií a projektování staveb, řídit se Příslušnými požadavky, správnou praxí v oboru stavebnictví a technologickými postupy a je povinen učinit veškerá nezbytná opatření vyžadovaná Příslušnými požadavky k ochraně SEK před poškozením. Povinnosti dle tohoto odstavce má Stavebník rovněž ve vztahu k SEK, které se nachází mimo Zájmové území.
- (iv) Při zjištění jakéhokoli rozporu mezi údaji v Situačním výkresu, který je přílohou Vyjádření a skutečným stavem, je Stavebník a/nebo Žadatel povinen bez zbytečného odkladu, nejpozději Den následující po zjištění takové skutečnosti, zjištěný rozpor oznámit POS.
- (v) Stavebník, Žadatel nebo jím pověřená třetí osoba, je povinen každé poškození či krádež SEK bezodkladně, nejpozději Den následující po zjištění takové skutečnosti, oznámit takovou skutečnost dohledovému centru společnosti CETIN na telefonní číslo +420 238 464 190.
- (vi) Bude-li Stavebník, Žadatel nebo jím pověřená třetí osoba na společnosti CETIN požadovat, aby se jako účastník správního řízení, pro jehož účely bylo toto Vyjádření vydáno, vzdala práva na odvolání proti rozhodnutí vydanému ve správním řízení, je oprávněn kontaktovat POS.

5. POVINNOSTI STAVEBNÍKA PŘI PŘÍPRAVĚ STAVBY

- (i) Při projektování Stavby je Stavebník povinen zajistit, aby projektová dokumentace Stavby (i) zohledňovala veškeré požadavky na ochranu SEK vyplývající z Příslušných požadavků, zejména ze Zákona o elektronických komunikacích a Stavebního zákona, (ii) respektovala správnou praxi v oboru stavebnictví a technologické postupy a (iii) umožňovala, aby i po provedení a umístění Stavby dle takové projektové dokumentace byla společnost CETIN, jako vlastník SEK schopna bez jakýkoliv omezení a překážek provozovat SEK, provádět údržbu a opravy SEK.
- (ii) Nebude-li možné projektovou dokumentací zajistit některý, byť i jeden z požadavků dle předchozího odstavce (i) a/nebo umístění Stavby by mohlo způsobit, že nebude naplněn některý, byť i jeden z požadavků dle předchozího odstavce (i), vyvolá Stavebník Překládku.
- (iii) Při projektování Stavby, která se nachází nebo je u ní zamýšleno, že se bude nacházet v ochranném pásmu radiových tras společnosti CETIN a překračuje výšku 15 m nad zemským povrchem, a to včetně dočasných objektů zařízení staveníště (jeřáby, konstrukce, atd.) je Stavebník povinen písemně kontaktovat POS za účelem získání konkrétního stanoviska a podmínek k ochraně radiových tras společnosti CETIN a pro určení, zda Stavba vyvolá Překládku. Ochranné pásmo radiových tras v šíři 50m je zakresleno do situačního výkresu, který je součástí tohoto Vyjádření.

VŠEOBECNÉ PODMÍNKY OCHRANY SÍTĚ ELEKTRONICKÝCH KOMUNIKACÍ společnosti Česká telekomunikační infrastruktura a.s.

- (iv) Pokud se v Zájmovém území nachází podzemní silové vedení (NN) ve vlastnictví společnosti CETIN, je Stavebník povinen ve vztahu k projektové dokumentaci zajistit totéž, co je uvedeno pod písm (i) tohoto článku 5, přičemž platí, že Stavebník vyvolá Překládku v případech uvedených pod písm (ii) tohoto článku 5.
- (v) Stavebník je povinen při projektování Stavby, která je stavbou (a) zařízení silových elektrických sítí (VN, VVN a ZVVN) a/nebo (b) trakčních vedení, provést výpočet či posouzení rušivých vlivů na SEK, zpracovat ochranná opatření, to vše dle a v souladu s Příslušnými požadavky. Stavebník je povinen nejpozději třicet (30) Dnů před podáním žádosti o vydání příslušného správního rozhodnutí k umístění Stavby dle Stavebního zákona předat POS výpočet či posouzení rušivých vlivů na SEK a zpracovaná ochranná opatření.
- (vi) Je-li Stavba v souběhu s Kabelovodem, nebo Kabelovod kříží, je Stavebník povinen nejpozději ke Dni, ke kterému započne se zpracováním projektové dokumentace ke Stavbě, oznámit POS a projednat s POS (a) veškeré případy, kdy trajektorie podvrtní a protlaků budou vedeny ve vzdálenosti menší, než je 1,5 m od Kabelovodu a (b) jakékoliv výkopové práce, které budou nebo by mohly být vedeny v úrovni či pod úrovní Kabelovodu nebo kabelové komory.
- (vii) Je-li Stavba umístěna nebo má být umístěna v blízkosti Kabelovodu, ve vzdálenosti menší, než jsou 2 m nebo kříží-li Stavba Kabelovod ve vzdálenosti menší, než je 0,5 m nad nebo kdekoliv pod Kabelovodem, je Stavebník povinen předložit POS k posouzení zakreslení Stavby v příčných řezech, přičemž do příčného řezu je Stavebník rovněž povinen zakreslit profil kabelové komory.
- 6. POVINNOSTI STAVEBNÍKA PŘI PROVÁDĚNÍ STAVBY**
- (i) Stavebník je před započítím jakýchkoliv zemních prací ve vztahu ke Stavbě povinen vytyčit trasu SEK na terénu dle Příslušných požadavků a dle Stavebního zákona. S vytyčenou trasou SEK je Stavebník povinen seznámit všechny osoby, které budou anebo by mohly zemní práce ve vztahu ke Stavbě provádět. V případě porušení této povinnosti bude Stavebník odpovědný společnosti CETIN za náklady a škody, které porušením této povinnosti společnosti CETIN vzniknou a je povinen je společností CETIN uhradit.
- (ii) Pět (5) Pracovních dnů před započítím jakýchkoliv prací ve vztahu ke Stavbě je Stavebník povinen oznámit společnosti CETIN, že zahájí práce či činnosti ve vztahu ke Stavbě. Písemné oznámení dle předchozí věty zašle Stavebník na adresu elektronické pošty POS a bude obsahovat minimálně číslo jednací Vyjádření a kontaktní údaje Stavebníka.
- (iii) Stavebník je povinen zabezpečit a zajistit SEK proti mechanickému poškození, a to zpravidla dočasným umístěním silničních betonových panelů nad kabelovou trasou SEK. Do doby, než je zajištěna a zabezpečena ochrana SEK proti mechanickému poškození, není Stavebník oprávněn přejíždět vozidly nebo stavební mechanizací kabelovou trasu SEK. Při přepravě vysokých nákladů nebo při projíždění stroji, vozidly či mechanizací pod nadzemním vedením SEK je Stavebník povinen prověřit, zda výška nadzemního vedení SEK je dostatečná a umožňuje spolehlivý a bezpečný způsob přepravy nákladu či průjezdu strojů, vozidel či mechanizace.
- (iv) Při provádění zemních prací v blízkosti SEK je Stavebník povinen postupovat tak, aby nedošlo ke změně hloubky uložení nebo prostorového uspořádání SEK. V místech, kde SEK vystupuje ze země do budovy, rozváděče, na sloup apod. je Stavebník povinen vykonávat zemní práce se zvýšenou mírou opatrnosti, výkopové práce v blízkosti sloupů nadzemního vedení SEK je Stavebník povinen provádět v takové vzdálenosti od sloupu nadzemního vedení SEK, která je dostatečná k tomu, aby nedošlo nebo nemohlo dojít k narušení stability sloupu nadzemního vedení SEK. Stavebník je povinen zajistit, aby jakoukoliv jeho činností nedošlo bez souhlasu a vědomí společnosti CETIN (a) ke změně nivelety terénu, a/nebo (b) k výsadbě trvalých porostů, a/nebo (c) ke změně rozsahu a změně konstrukce zpevněných ploch. Pokud došlo k odkrytí SEK, je Stavebník povinen SEK po celou dobu odkrytí náležitě zabezpečit proti prověšení, poškození a odcizení.
- (v) Zjistí-li Stavebník kdykoliv během provádění prací ve vztahu ke Stavbě jakýkoliv rozpor mezi údaji v projektové dokumentaci a skutečností, je povinen bezodkladně přerušit práce a oznámit zjištěný rozpor na adresu elektronické pošty POS. Stavebník není oprávněn pokračovat v pracích ve vztahu ke Stavbě do doby, než získá písemný souhlas POS s pokračováním prací.
- (vi) Stavebník není bez předchozího písemného souhlasu společnosti CETIN oprávněn manipulovat s kryty kabelových komor, jakkoliv zakrývat vstupy do kabelových komor, a to ani dočasně, vstupovat do kabelových komor, jakkoliv manipulovat s případně odkrytými prvky SEK či s jakýmkoliv jiným zařízením se SEK souvisejícím. Rovněž bez předchozího písemného souhlasu společnosti CETIN není Stavebník oprávněn umístit nad trasou Kabelovodu jakoukoliv jinou síť technické infrastruktury v podélném směru.
- (vii) Byla-li v souladu s Vyjádřením a těmito VPOSEK odkryta SEK je Stavebník povinen tři (3) Pracovní dny před zakrytím SEK písemně oznámit POS zakrytí SEK a vyzvat ho ke kontrole před zakrytím. Oznámení Stavebníka dle předchozí věty musí obsahovat minimálně předpokládaný Den zakrytí, číslo jednací Vyjádření a kontaktní údaje Stavebníka. Stavebník není oprávněn provést zakrytí do doby, než získá písemný souhlas POS se zakrytím.
- 7. ROZHODNÉ PRÁVO**
- Vyjádření a VPOSEK se řídí českým právem, zejména Občanským zákoníkem, Zákonem o elektronických komunikacích a Stavebním zákonem. Veškeré spory z Vyjádření či VPOSEK vyplývající budou s konečnou platností řešeny u příslušného soudu České republiky.
- 8. PÍSEMNÝ STYK**
- Písemným stykem či pojmem „písemně“ se pro účely Vyjádření a VPOSEK rozumí předání zpráv jedním z těchto způsobů:
- v listinné podobě;
 - e-mailovou zprávou se zaručeným elektronickým podpisem dle zák. č. 227/2000 Sb., o elektronickém podpisu a o změně některých dalších zákonů (zákon o elektronickém podpisu), ve znění pozdějších předpisů;
- 9. ZÁVĚREČNÁ USTANOVENÍ**
- (i) Stavebník, Žadatel nebo jím pověřená třetí osoba je počínaje Dnem převzetí Vyjádření povinen užít informace a data uvedená ve Vyjádření pouze a výhradně k účelu, pro který mu byla tato poskytnuta. Stavebník, Žadatel nebo jím pověřená třetí osoba není oprávněn informace a data rozmnožovat, rozšiřovat, pronajímat, půjčovat či jinak umožnit jejich užívání třetí osobou bez předchozího písemného souhlasu společnosti CETIN.
- (ii) Pro případ porušení kterékoliv z povinností Stavebníka, Žadatele nebo jím pověřené třetí osoby, založené Vyjádřením /nebo těmito VPOSEK je Stavebník, Žadatel či jím pověřená třetí osoba odpovědný za veškeré náklady a škody, které společnosti CETIN vzniknou porušením povinnosti Stavebníka, Žadatele nebo jím pověřené třetí osoby.

Číslo jednací: 528815/19

Číslo žádosti: 0119 366 874

Informace k vytyčení *SEK*

V případě požadavku na vytyčení *PVSEK* společnosti *Česká telekomunikační infrastruktura a.s.* se, prosím, obraťte na společnosti uvedené níže.

Česká telekomunikační infrastruktura a.s. - středisko Čechy západ

se sídlem: Olšanská 2681/6, Praha 3, PSČ 13000

IČ: 04084063

DIČ: CZ04084063

kontakt: Rostislav Králíček , mobil 602 413 059 , e-mail : rostislav.kralicek@cetin.cz obslužná doba po-pa 7 - 15 hod

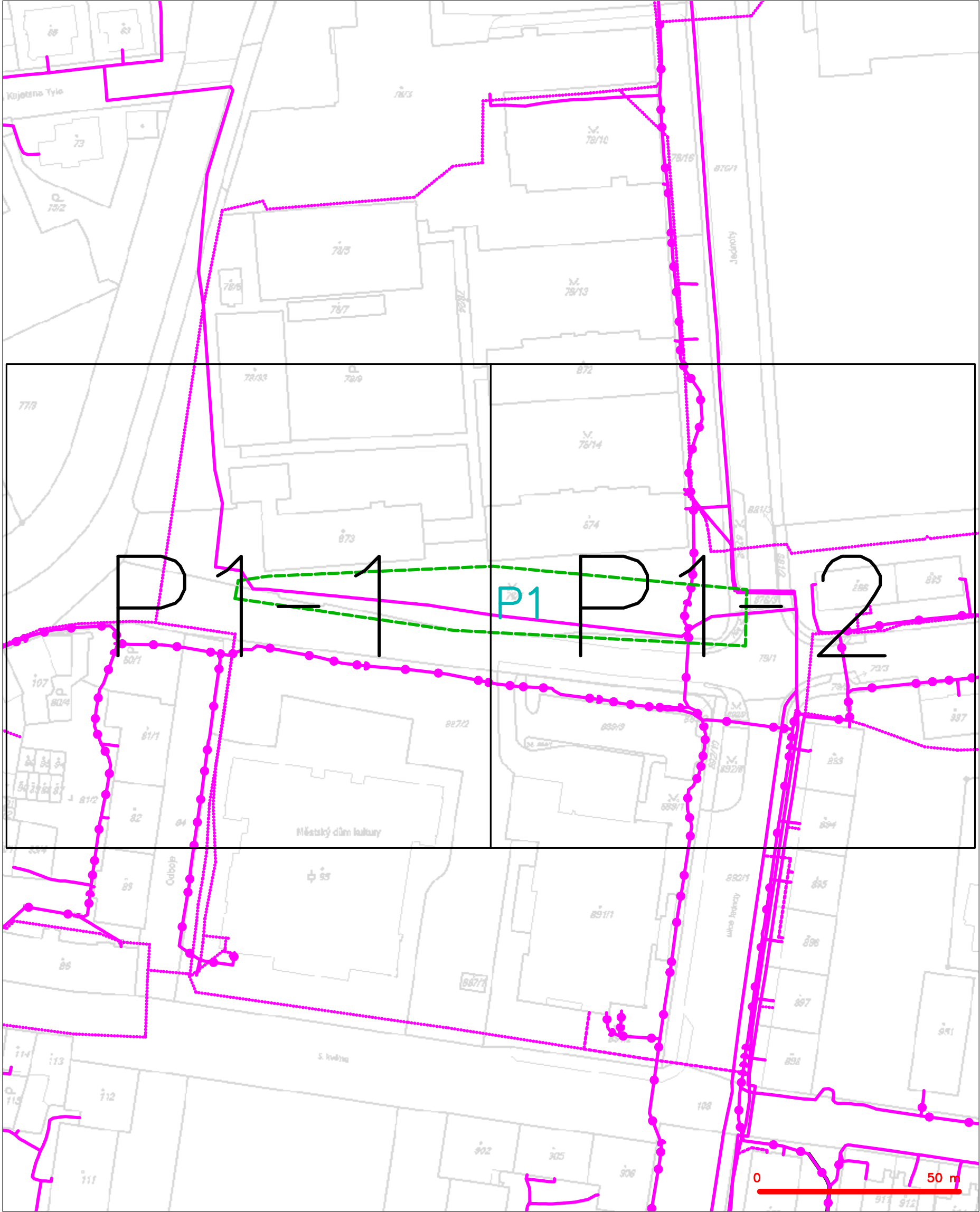
SITUAČNÍ VÝKRES - ZÁJMOVÉ ÚZEMÍ



LEGENDA
----- hranice zájmového území k vyjádření

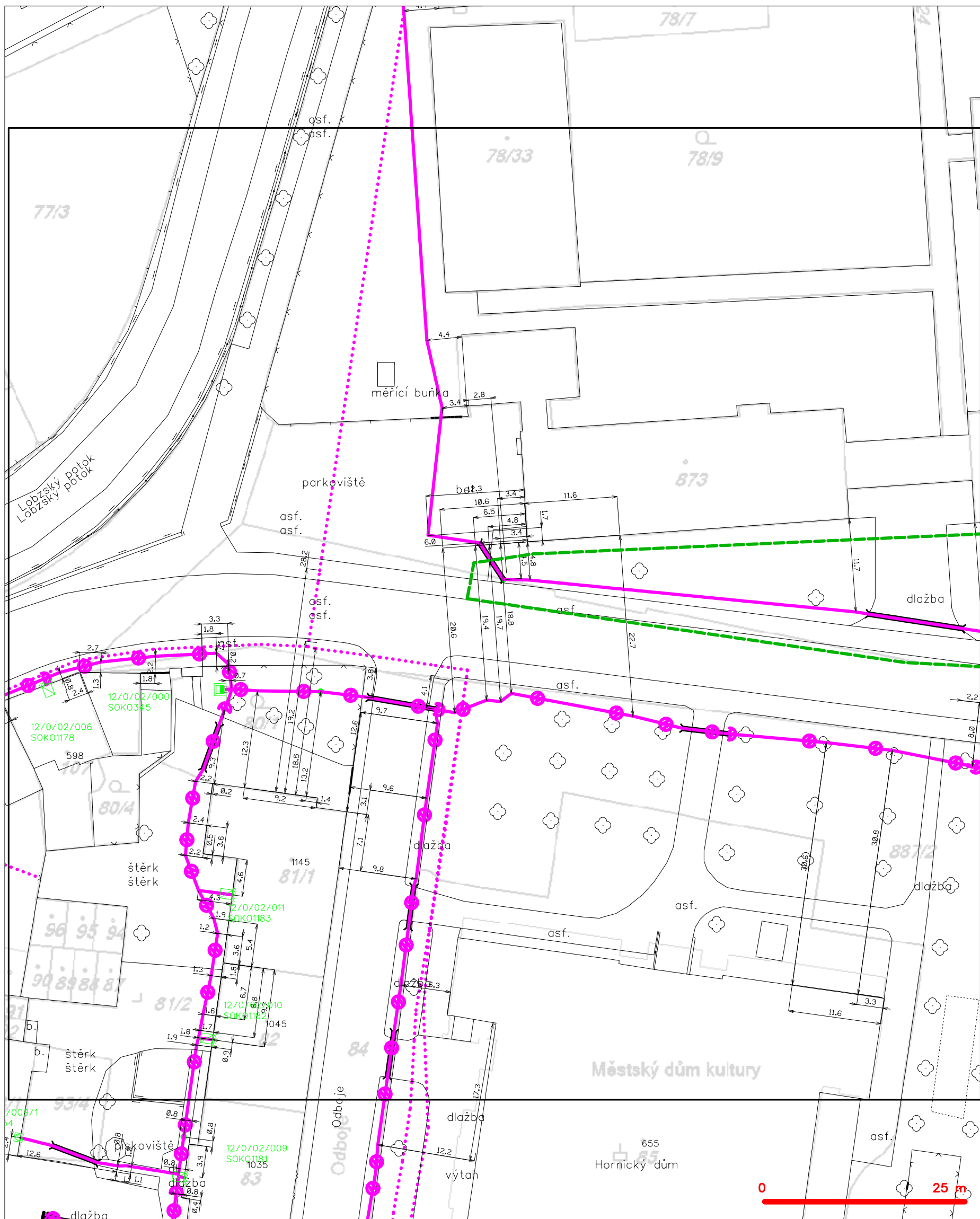

Česká telekomunikační infrastruktura a.s.
Olšanská 2681/6
130 00 Praha 3
DIČ: CZ04084063
96

SITUAČNÍ VÝKRES - POLYGON 1



LEGENDA	
	hranice zájmového území k vyjádření
	NV přípojka, území s NV přípojkou CETIN
	zaměřený průběh metalického kabelu
	zaměřený průběh optického kabelu, HDPE trubky
	nezaměřený průběh optického a metalického kabelu
	nezaměřený průběh metalického kabelu
	nadzemní síť cizí
	nadzemní síť
	nezaměřený průběh optického kabelu, HDPE trubky
	neprovazované síť
	podzemní síť cizí
	síť s NV
	radiové síť, ochranné pásmo radiové síť
	kolektor, kabelovod

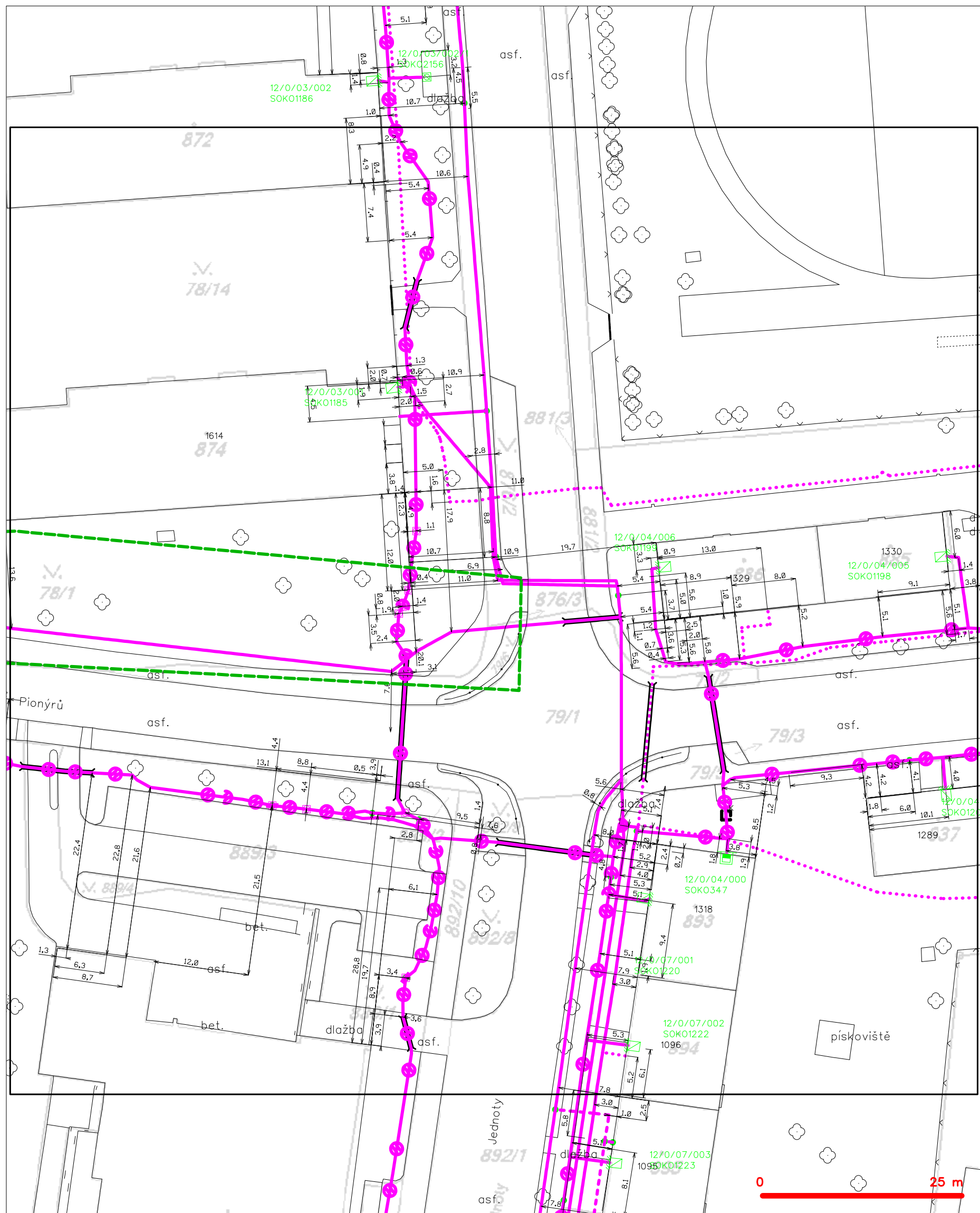
SITUAČNÍ VÝKRES - POLYGON 1, list kladu P1-1



LEGENDA

- | | | | |
|---|---|---|---|
| — | hranice zájmového území k vyjádření | — | nezaměřený průběh optického kabelu, HDPE trubky |
| — | NV přípojka, území s NV přípojkou CETIN | — | nebo souběh optického a metalického kabelu |
| — | zaměřený průběh metalického kabelu | — | radiové sítě, ochranné pásmo radiové sítě |
| — | zaměřený průběh optického kabelu, HDPE trubky | — | nadzemní sítě |
| — | nebo souběh optického a metalického kabelu | — | neprovázané sítě |
| — | nezaměřený průběh metalického kabelu | — | podzemní sítě cizí |
| — | nadzemní sítě cizí | — | sítě s NV |
- kolektor, kabelovod

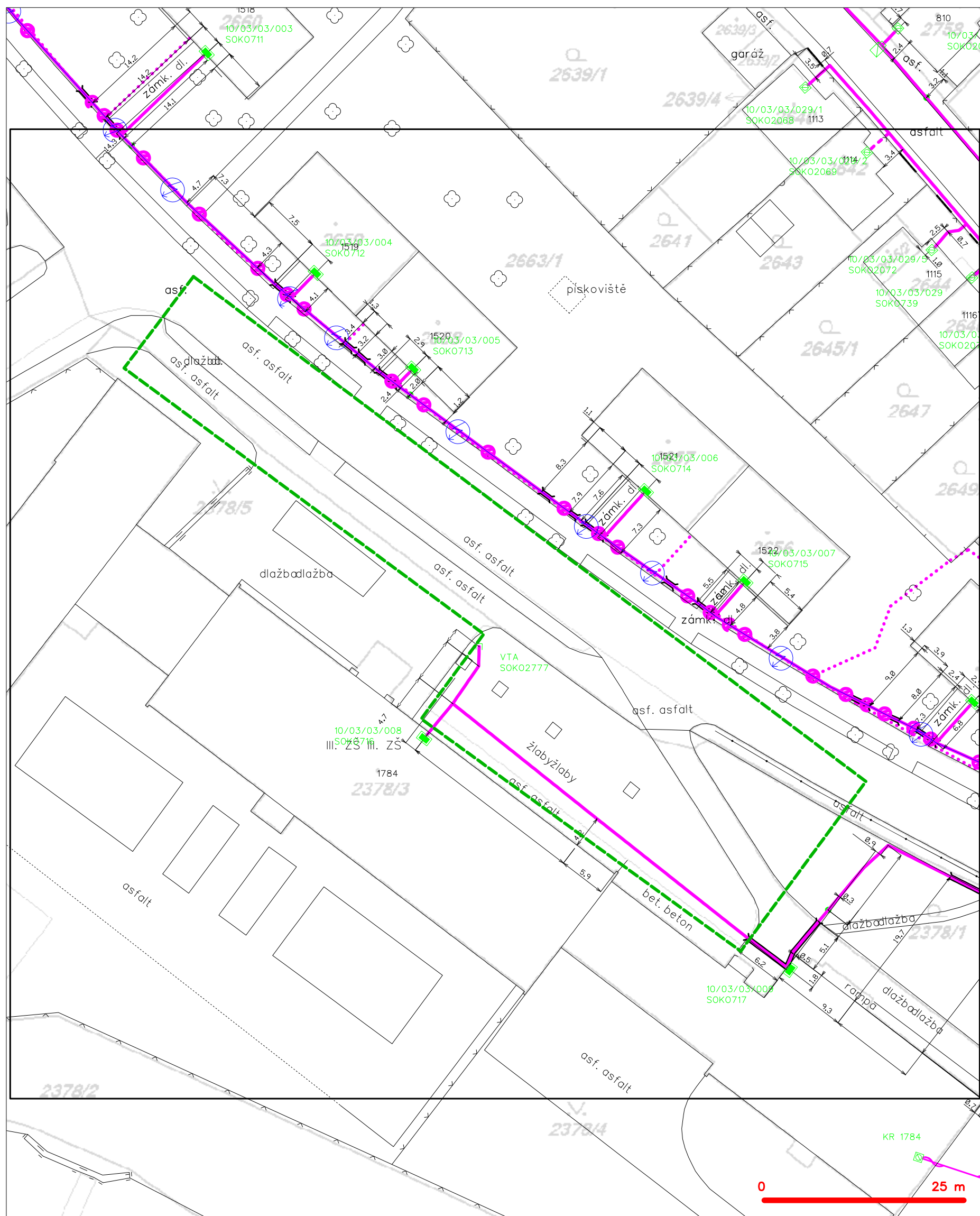
SITUAČNÍ VÝKRES - POLYGON 1, list kladu P1-2



LEGENDA

	hranice zájmového území k vyjádření		nezaměřený průběh optického kabelu, HDPE trubky
	NN přípojka, území s NN přípojkou CETIN		nebo souběh optického a metalického kabelu
	zaměřený průběh metalického kabelu		radiové sítě, ochranné pásmo radiové sítě
	zaměřený průběh optického kabelu, HDPE trubky		nadzemní sítě
	nebo souběh optického a metalického kabelu		neprovazované sítě
	nezaměřený průběh metalického kabelu		podzemní sítě cizí
	nadzemní sítě cizí		sítě s NN
			== kolektor, kabelovod

SITUAČNÍ VÝKRES - POLYGON 2



LEGENDA

	hranice zájmového území k vyjádření		nezaměřený průběh optického kabelu, HDPE trubky
	NN přípojka, území s NN přípojkou CETIN		nebo souběh optického a metalického kabelu
	zaměřený průběh metalického kabelu		radiové sítě, ochranné pásmo radiové sítě
	zaměřený průběh optického kabelu, HDPE trubky		nadzemní sítě
	nebo souběh optického a metalického kabelu		neprovazované sítě
	nezaměřený průběh metalického kabelu		podzemní sítě cizí
	nadzemní sítě cizí		sítě s NN
			== kolektor, kabelovod



Česká geologická služba

Klárov 131/3, 118 21 Praha 1

GEOprojectKV s.r.o.
Závodní 391/96C
360 06 Karlovy Vary

Váš dopis zn. ze dne
P182018/18. 2. 2019

Naše značka
CGS600/19/622/II/163

Vyřizuje
J. Šťávová

Praha dne
25. 2. 2019

Věc: Parkování K+R u ZŠ B. Němcové a ZŠ Pionýrů, Sokolov

Česká geologická služba (ČGS), zřízená pro výkon státní geologické služby v souladu s ustanovením § 17, odst. 2 zákona č. 62/1988 Sb., o geologických pracích, ve znění pozdějších předpisů, obdržela dne 18. 2. 2019 Vaši žádost o vyjádření ke stavbě: Parkování K+R u ZŠ B. Němcové a ZŠ Pionýrů, Sokolov na p. p. č. 78/1, 79/1, 2378/1, 2378/5, 2378/7, 2603/1 a 2306/3 v k. ú. Sokolov. Po prostudování podkladů ČGS sděluje:

1. V zájmovém území nejsou evidována žádná výhradní ložiska nerostných surovin, jejichž ochranou a evidencí by byla pověřena ČGS (ve smyslu ustanovení § 8 zákona č. 44/1988 Sb., o ochraně a využití nerostného bohatství (horní zákon), ve znění pozdějších předpisů).
2. Rovněž se zde nenachází žádné území s předpokládanými výskyty ložisek, tj. s prognózními zdroji, jejichž ochranu by byly povinny zajistit orgány územního plánování a stavební úřady ve smyslu ustanovení § 13, odst. 1 zákona č. 62/1988 Sb., a § 15 horního zákona.
3. V zájmovém území je evidováno poddolované území PÚ 259 Sokolov 1 a PÚ 315 Alberov (hnědé uhlí).

Údaje o výhradních ložiskách, dobývacích prostorech, chráněných ložiskových územích, chráněných územích pro zvláštní zásahy do zemské kůry a poddolovaných územích včetně základních informací k jednotlivým objektům (tzv. signální údaje) jsou trvale přístupné na veřejných webových aplikacích ČGS (<http://www.geology.cz/extranet/mapy/mapy-online/mapove-aplikace>) Surovinový informační systém (SurlS) nebo **Vlivy důlní činnosti** - informace o poddolovaných územích.

S pozdravem

RNDr. Zdeňka Petáková
vedoucí odboru geologické prozkoumanosti



Digitálně podepsal RNDr. Zdeňka Petáková
Datum: 2019.02.25 09:59:52 +01'00'



DIAMO, státní podnik
odštěpný závod Správa uranových ložisek
28. října 184, Příbram VII
261 01 Příbram

Z-05-SI-SUL-05-01-01-02_6646

GEOprojectKV s.r.o.
Pavel Dolejší
Závodní 391/96C
360 06 Karlovy Vary

Vaše značka/ze dne
P182018

Naše značka
D300/01125/2019/OSLB

Vyřizuje/Tel.
Pastyrik/318644307
pastyrik@diamo.cz

Příbram
2019-02-04

Parkování K+R u ZŠ B. Němcové a ZŠ Pionýrů, Sokolov

Vážený pane,

k Vaší žádosti o vyjádření se ke stavbě na poddolovaném území pro projektovou dokumentaci „**Parkování K+R u ZŠ B. Němcové a ZŠ Pionýrů, Sokolov**“ sdělujeme, že pozemky na kterých se stavba umísťuje a provádí (p. p. č. 78/1, 79/1, 2378/1, 2378/5, 2378/7, 2603/1, 2603/3) nejsou dotčeny důlními díly vedenými ve správě DIAMO s. p., o. z. SUL Příbram a zároveň zde nemáme vyhlášen dobývací prostor či chráněné ložiskové území. Z výše uvedených důvodů tedy nemáme žádných námitek k udělení souhlasu ke stavbě.

S pozdravem

DIAMO, státní podnik
odštěpný závod Správa uranových ložisek
28. října 184, Příbram VII
261 01 Příbram

Ing. Roman Kučera
vedoucí odd. správy ložisek,
břemen a geologie

29





Pomáhat a chránit

JID: PCR19ETRpo27833246
POLICIE ČESKÉ REPUBLIKY
KRAJSKÉ ŘEDITELSTVÍ POLICIE KARLOVARSKÉHO KRAJE



Územní odbor
Dopravní inspektorát Sokolov – komunikace
Jednoty 1 773
356 01 Sokolov

č.j. KRPK-24 754/ČJ-2019-190906

Sokolov 15. dubna 2019

GeoprojectKV s.r.o.
Závodní 391/96c
360 06 Karlovy Vary

Počet listů: 1
Přílohy: 4

Sokolov, stavební akce: „Parkování K+R u ZŠ B. Němcové a ZŠ Pionýrů, Sokolov“ – stanovisko

- vyjádření ve smyslu § 16 odst. 2 písm. b) zákona č. 13/1997 Sb., o pozemních komunikacích, ve znění pozdějších předpisů,
- místní a přechodná úprava provozu na pozemních komunikacích ve smyslu § 77 odst. 2 písm. b) zákona č. 361/2000 Sb., o provozu na pozemních komunikacích, ve znění pozdějších předpisů,
- připojení ke komunikaci ve smyslu § 10 odst. 4 písm. a) zákona č. 13/1997 Sb., o pozemních komunikacích, ve znění pozdějších předpisů

Dopravní inspektorát Policie ČR v Sokolově posoudil předloženou dokumentaci: „Parkování K+R u ZŠ B. Němcové a ZŠ Pionýrů, Sokolov“ a sděluje, že s touto ve stupních územní, stavební řízení **souhlasí**.

Dopravní inspektorát Policie ČR v Sokolově posoudil připojení veřejně přístupné účelové komunikace k místní komunikaci ve smyslu § 10 odst. 4 písm. a) zákona č. 13/1997 Sb., a sděluje, že s tímto jakožto dotčený orgán vydávající závazné stanovisko **souhlasí**, neboť odpovídá obecným požadavkům na bezpečnost a plynulost provozu na pozemních komunikacích.

Souhlasíme s navrženou místní úpravou provozu ve smyslu § 77 odst. 2 písm. b) výše citovaného zákona č. 361/2000 Sb.

Zároveň **souhlasíme** s návrhem přechodné úpravy provozu ve smyslu § 77 odst. 2 písm. b) výše citovaného zákona č. 361/2000 Sb. za níže uvedených podmínek:

Jednoty 1773
356 01 Sokolov

- Dopravní značky budou svým provedením a umístěním odpovídat příslušným ČSN a TP, budou umístěny na dobu nezbytně nutnou a po skončení prací budou neprodleně odstraněny, v případě potřeby zneplatněny pootočením a umístěním mimo těleso vozovky. Pracovní místo bude označeno v souladu s TP 66, výkopy budou zajištěny proti pádu osob v souladu s čl. 4.5 TP 66.
- Vznikne-li v průjezdném profilu vozovky nerovnost, dojde k jejímu označení z obou stran a to svislým dopravním značením A 7a.
- Pokud nebude možné dodržet minimální šíři průchozího chodníku dle vzorového schéma B/17 dle TP 66, bude chodník pro pěší uzavřen a uzavírka bude řádně označena dopravním značením a dopravním zařízením.

Dokumentace je opatřena naším razítkem.

Vyřizuje:

por. Ing. Jan Trabach

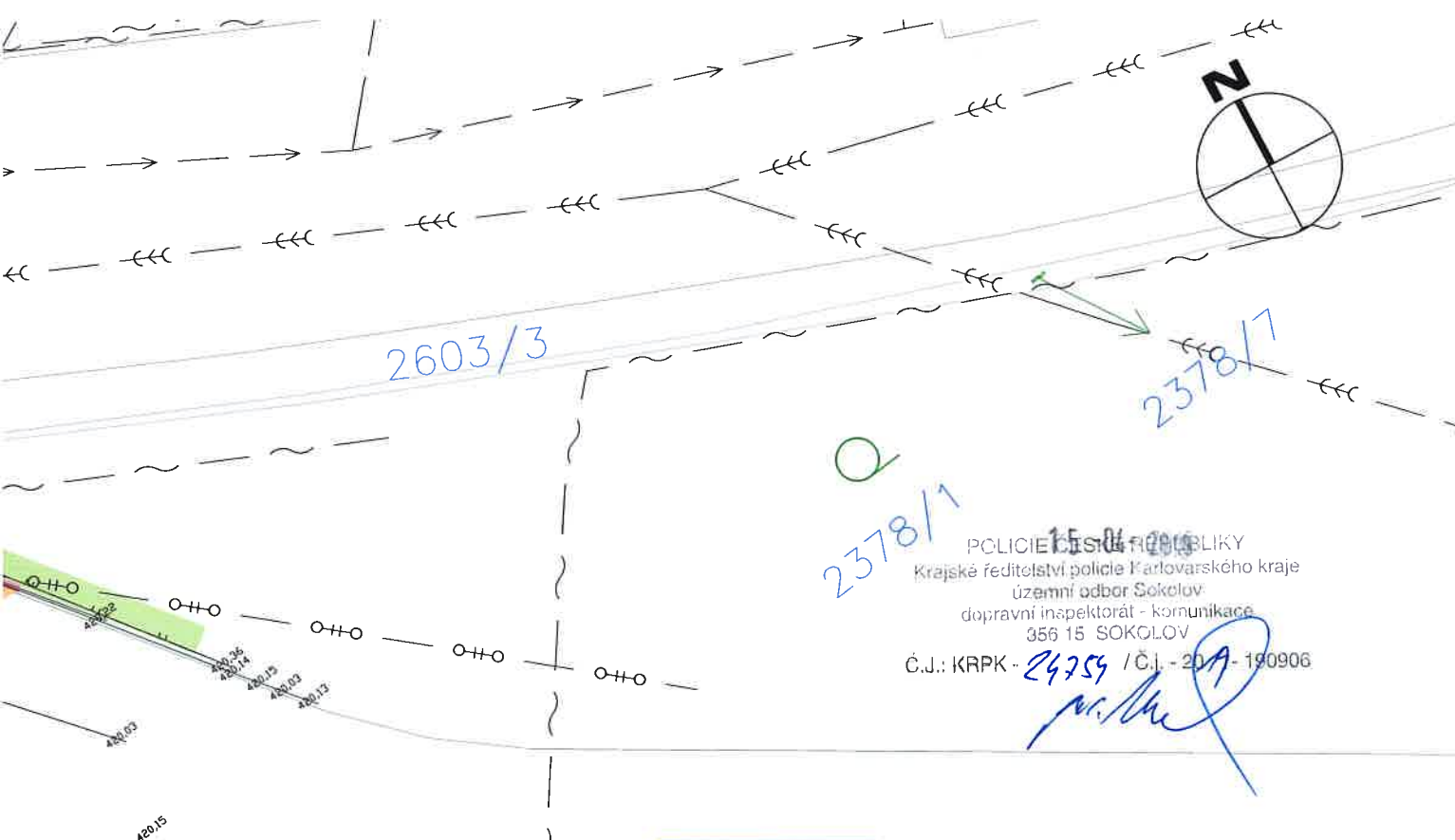
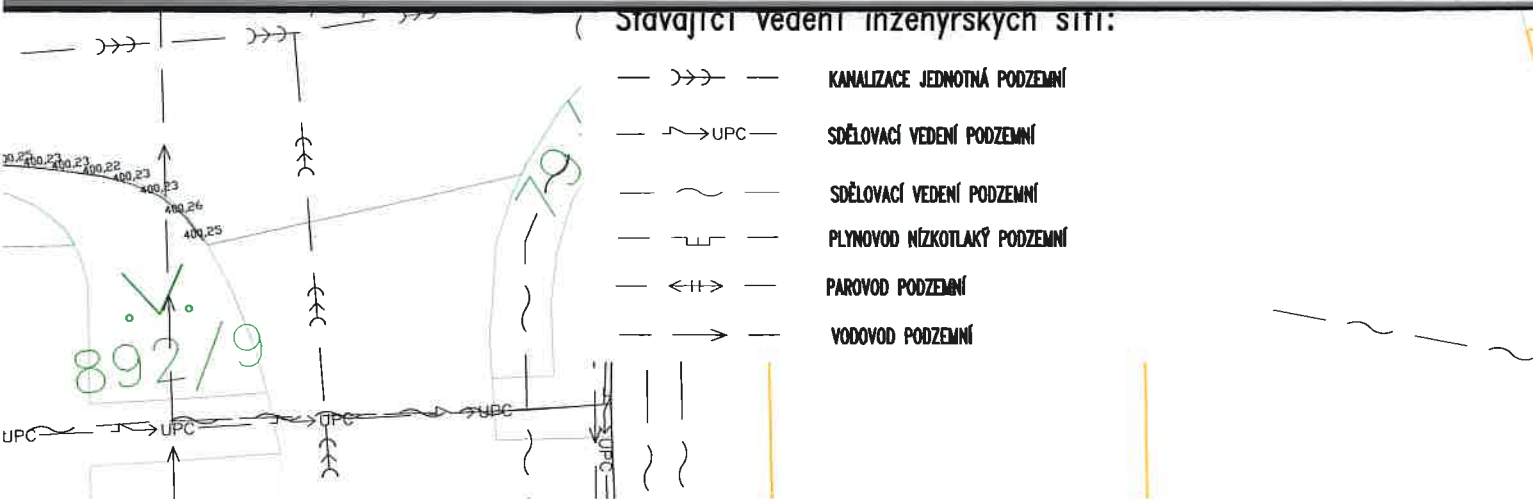
Tel.: +420 974 376 448

Email: so.di@pcr.cz




komisař npor. Mgr. Jana Bláhová
vedoucí DI Sokolov

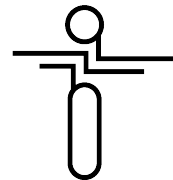
Stávající vedení inženýrských sítí:



POLICIE ČESKÉ REPUBLIKY
 Krajské ředitelství policie Karlovarského kraje
 územní odbor Sokolov
 dopravní inspektorát - komunikace
 356 15 SOKOLOV
 Č.J.: KRPK - 24759 / Č.I. - 2019 - 190906

$$V_m = \sqrt{127 \cdot R \cdot (0,25 + 0,01 \cdot p)} = \sqrt{127 \cdot 13 \cdot [0,25 + 0,01 \cdot (-1)]} = \sqrt{1651 \cdot 0,24} = \sqrt{396,24} = 19,91 \text{ km/h}$$

Hlavní inženýr projektu:	Petr Švorba	<div> dopravní stavby / geodetická činnost</div> <div>Vítězná 1315/22, 360 01 Karlovy Vary tel. 792 305 909, 773 222 000 e-mail: info@geoprojectkv.cz</div>	
Zodpovědný projektant:	Petr Švorba		
Vypracoval:	Bc. Jakub Cingroš		
Objednatel: <div>Město Sokolov Rokycanova 1929, 356 01 Sokolov</div>		Formát:	Číslo zakázky: P182018
Název:	Parkování K+R u ZŠ Boženy Němcové a ZŠ Pionýrů, Sokolov	Datum: 01/2019	Paré číslo:
Objekt:		Úroveň: DÚR + DSP	
Příloha:	Koordinační situační výkres	Měřítko: 1:250	Číslo přílohy: C.3



GEOprojectKV s.r.o.
Vítězná 1315/22
36001 Karlovy Vary

naše značka
5001863360

vyřizuje
Jana Duchková

datum
12.02.2019

Věc:

Parkování K+R u ZŠ B. Němcové a ZŠ Pionýrů, Sokolov

K.ú. - p.č.: Sokolov

Stavebník: Město Sokolov, Rokycanova 1929, 35601 Sokolov

Účel stanoviska: Povolení stavby - stavební režim (ÚR+SP)

GasNet, s.r.o., jako provozovatel distribuční soustavy (PDS) a technické infrastruktury, zastoupený GridServices, s.r.o., vydává toto stanovisko:

V BLÍZKOSTI ZÁJMOVÉHO ÚZEMÍ STAVBY SE NACHÁZÍ TATO PLYNÁRENSKÁ ZAŘÍZENÍ A PLYNOVODNÍ PŘÍPOJKY:

NTL plynovody PE d 225,90

Při realizaci stavby je nutno dodržovat veškerá pravidla stanovená pro práce v ochranném pásmu (OP) plynárenského zařízení a plynovodních přípojek, které činí 1 m na každou stranu od obrysu plynovodu a přípojek. V tomto pásmu nesmí být umístovány žádné nadzemní stavby, prováděna skládka materiálu a výšková úprava terénu. Veškeré stavební práce budou prováděny v OP výhradně ručním způsobem a musí být vykonávány tak, aby v žádném případě nenarušily bezpečný provoz plynárenského zařízení.

V rozsahu této stavby souhlasíme s povolením stavby dle zákona 183/2006 Sb. ve znění pozdějších předpisů. Tento souhlas platí pro územní řízení, řízení o územním souhlasu, veřejnoprávní smlouvy pro umístění stavby, zjednodušené územní řízení, ohlášení, stavební řízení, společné územní a stavební řízení, veřejnoprávní smlouvu o provedení stavby nebo oznámení stavebního záměru s certifikátem autorizovaného inspektora.

V zájmovém území se mohou nacházet plynárenská zařízení jiných vlastníků či správců, případně i dlouhodobě nefunkční/neprovozovaná plynárenská zařízení bez dostupných informací o jejich poloze a vlastnictví.

Plynárenské zařízení a plynovodní přípojkky jsou dle ust. § 2925 zákona č. 89/2012 Sb., občanského zákoníku, provozovány jako zařízení zvlášť nebezpečné a z tohoto důvodu jsou chráněny ochranným pásmem dle zákona č.458/2000 Sb. ve znění pozdějších předpisů.

Nedodržení podmínek uvedených v tomto stanovisku zakládá odpovědnost stavebníka za vzniklé škody.

Rozsah ochranného pásma je stanoven v zákoně 458/2000 Sb. ve znění pozdějších předpisů.

Při realizaci uvedené stavby budou dodrženy podmínky pro provádění stavební činnosti:

1) Za stavební činnosti se pro účely tohoto stanoviska považují všechny činnosti prováděné v ochranném pásmu plynárenského zařízení a plynovodních přípojek (tzn. i bezvýkopové technologie a terénní úpravy) a činnosti mimo ochranné pásmo, pokud by takové činnosti mohly ohrozit bezpečnost a spolehlivost plynárenského zařízení a plynovodních přípojek (např. trhačí práce, sesuvy půdy, vibrace, apod.).

2) Stavební činnosti je možné realizovat pouze při dodržení podmínek stanovených v tomto stanovisku. Nebudou-li tyto podmínky dodrženy, budou stavební činnosti, považovány dle § 68 zákona č.458/2000 Sb. ve znění pozdějších předpisů za činnost bez našeho předchozího souhlasu. Při každé změně projektu nebo stavby (zejména trasy

GridServices, s.r.o.

Plynárenská 499/1
Zábrdovice

602 00 Brno

T +420532221111

F +420545578571

E info@gridservices.cz

I www.gridservices.cz

IČ: 27935311

DIC: CZ27935311

Zapsán do obchodního rejstříku:

Krajský soud v Brně

oddíl C, vložka 57165

26.07.2007

Bankovní spojení:
Československá obchodní banka,
a.s.

Číslo účtu: 17837923

Kód banky: 0300

navrhovaných inženýrských sítí) je nutné požádat o nové stanovisko k této změně.

3) Před zahájením stavební činnosti bude provedeno vytyčení trasy a přesné určení uložení plynárenského zařízení a plynovodních přípojek. Vytyčení trasy provede příslušná provozní oblast (formulář a kontakt naleznete na www.gridservices.cz nebo NONSTOP zákaznická linka 800 11 33 55). Při žádosti uvede žadatel naši značku (číslo jednací) uvedenou v úvodu tohoto stanoviska. O provedeném vytyčení trasy bude sepsán protokol. Přesné určení uložení plynárenského zařízení a plynovodních přípojek je povinen provést stavebník na svůj náklad. Bez vytyčení trasy a přesného určení uložení plynárenského zařízení a plynovodních přípojek stavebníkem nesmí být vlastní stavební činnosti zahájeny. Vytyčení plynárenského zařízení a plynovodních přípojek považujeme za zahájení stavební činnosti.

4) Bude dodržena mj. ČSN 73 6005, TPG 702 04, zákon č.458/2000 Sb. ve znění pozdějších předpisů, případně další předpisy související s uvedenou stavbou.

5) Pracovníci provádějící stavební činnosti budou prokazatelně seznámeni s polohou plynárenského zařízení a plynovodních přípojek, rozsahem ochranného pásma a těmito podmínkami.

6) Při provádění stavební činnosti, vč. přesného určení uložení plynárenského zařízení je stavebník povinen učinit taková opatření, aby nedošlo k poškození plynárenského zařízení a plynovodních přípojek nebo ovlivnění jejich bezpečnosti a spolehlivosti provozu. Nebude použito nevhodného nářadí, zemina bude těžena pouze ručně bez použití pneumatických, elektrických, bateriových a motorových nářadí.

7) Odkryté plynárenské zařízení a plynovodní přípojky budou v průběhu nebo při přerušení stavební činnosti řádně zabezpečeny proti jejich poškození.

8) V případě použití bezvýkopových technologií (např. protlaku) bude před zahájením stavební činnosti provedeno úplné obnažení plynárenského zařízení a plynovodních přípojek v místě křížení na náklady stavebníka. V případě, že nebude tato podmínka dodržena, nesmí být použita bezvýkopová technologie.

9) Stavebník je povinen neprodleně oznámit každé i sebemenší poškození plynárenského zařízení nebo plynovodních přípojek (vč. izolace, signalizačního vodiče, výstražné fólie atd.) na telefon 1239.

10) Před provedením zásypu výkopu bude provedena kontrola dodržení podmínek stanovených pro stavební činnosti, kontrola plynárenského zařízení a plynovodních přípojek. Kontrolu provede příslušná provozní oblast (formulář a kontakt naleznete na www.gridservices.cz nebo NONSTOP zákaznická linka 800 11 33 55). Při žádosti uvede žadatel naši značku (číslo jednací) uvedenou v úvodu tohoto stanoviska. Povinnost kontroly se vztahuje i na plynárenské zařízení, které nebylo odhaleno. O provedené kontrole bude sepsán protokol. Bez provedené kontroly nesmí být plynárenské zařízení a plynovodní přípojky zasypány. V případě, že nebudou dodrženy výše uvedené podmínky, je stavebník povinen na základě výzvy provozovatele plynárenského zařízení a plynovodních přípojek, nebo jeho zástupce doložit průkaznou dokumentaci o nepoškození plynárenského zařízení a plynovodních přípojek během výstavby nebo provést na své náklady kontrolní sondy v místě styku stavby s plynárenským zařízením a plynovodními přípojkami.

11) Plynárenské zařízení a plynovodní přípojky budou před zásypem výkopu řádně podsypány a obsypány těženým pískem, bude provedeno zhutnění a bude osazena výstražná fólie žluté barvy, vše v souladu s ČSN EN 12007-1-4, TPG 702 01, TPG 702 04.

12) Neprodleně po skončení stavební činnosti budou řádně osazeny všechny poklopy a nadzemní prvky plynárenského zařízení a plynovodních přípojek.

13) Poklopy uzávěrů a ostatních armatur na plynárenském zařízení a plynovodních přípojkách, vč. hlavních uzávěrů plynu (HUP) na odběrném plynovém zařízení udržovat stále přístupné a funkční po celou dobu trvání stavební činnosti.

14) Případné zřizování stavenišť, skladování materiálů, stavebních strojů apod. bude realizováno mimo ochranné pásmo plynárenského zařízení a plynovodních přípojek (není-li ve stanovisku uvedeno jinak).

15) Bude zachována hloubka uložení plynárenského zařízení a plynovodních přípojek (není-li ve stanovisku uvedeno jinak).

16) Při použití nákladních vozidel, stavebních strojů a mechanismů zabezpečit případný přejezd přes plynárenské zařízení a plynovodní přípojky uložení panelů v místě přejezdu plynárenského zařízení.

Platí pouze pro území vyznačené v příloze tohoto stanoviska a to 24 měsíců ode dne jeho vydání.

V případě dotčení pozemku v majetku společnosti GasNet, s.r.o. je třeba dále projednat smluvní vztah k tomuto pozemku. Kontakt na projednání naleznete na adrese www.gasnet.cz/cs/kontaktni-system/, činnost "Smluvní vztahy - pozemky a budovy plynárenských zařízení", případně na NONSTOP zákaznické lince 800 11 33 55.

Za správnost a úplnost dokumentace předložené s žádostí včetně jejího souladu s platnými předpisy plně zodpovídá její zpracovatel. Stanovisko nenahrazuje případná další stanoviska k jiným částem stavby.

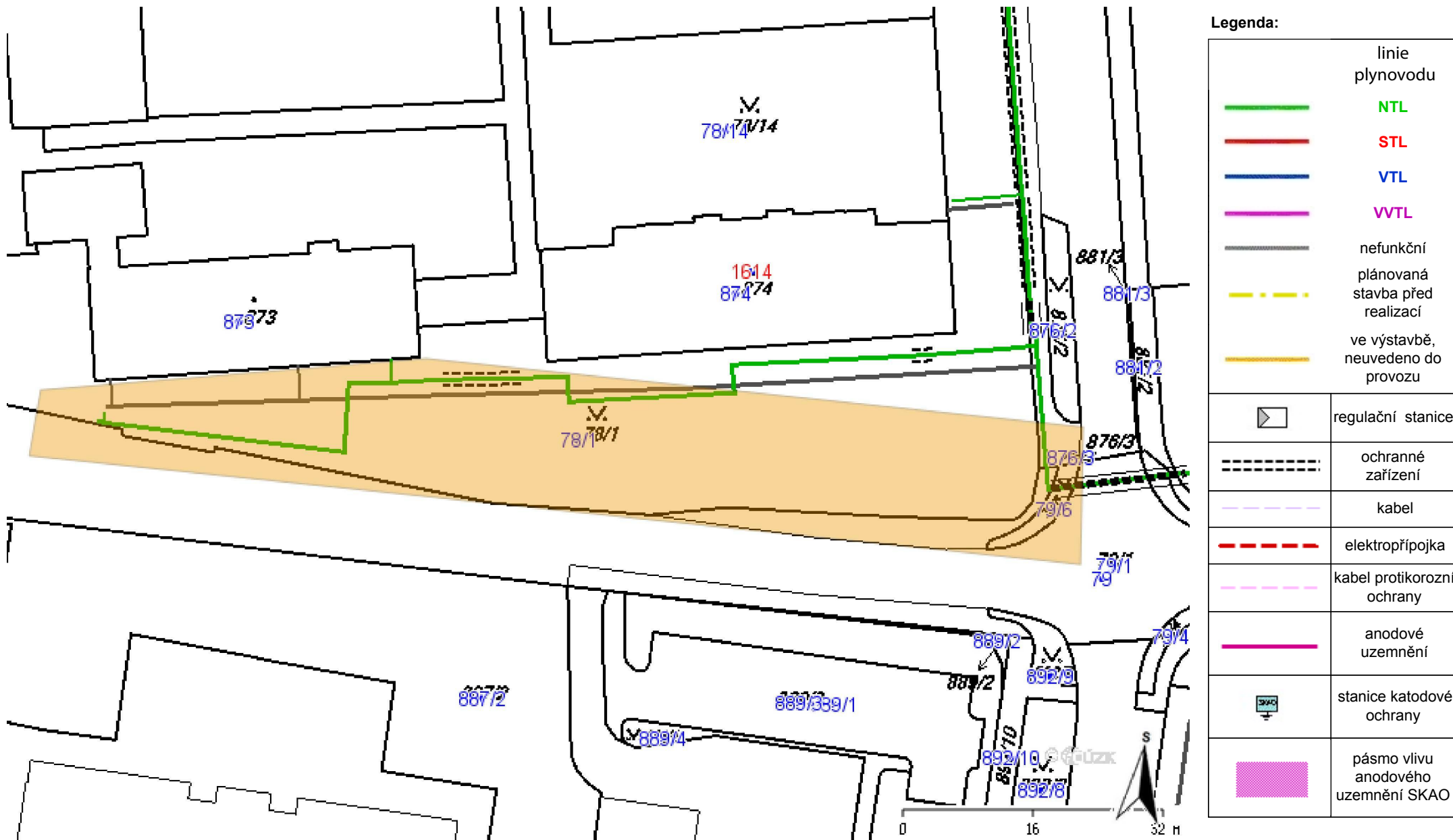
V případě další korespondence nebo jednání (např. změna stavby) uvádějte naši značku - 5001863360 a datum tohoto stanoviska. Kontakty jsou k dispozici na www.gridservices.cz nebo NONSTOP zákaznická linka 800 11 33 55.

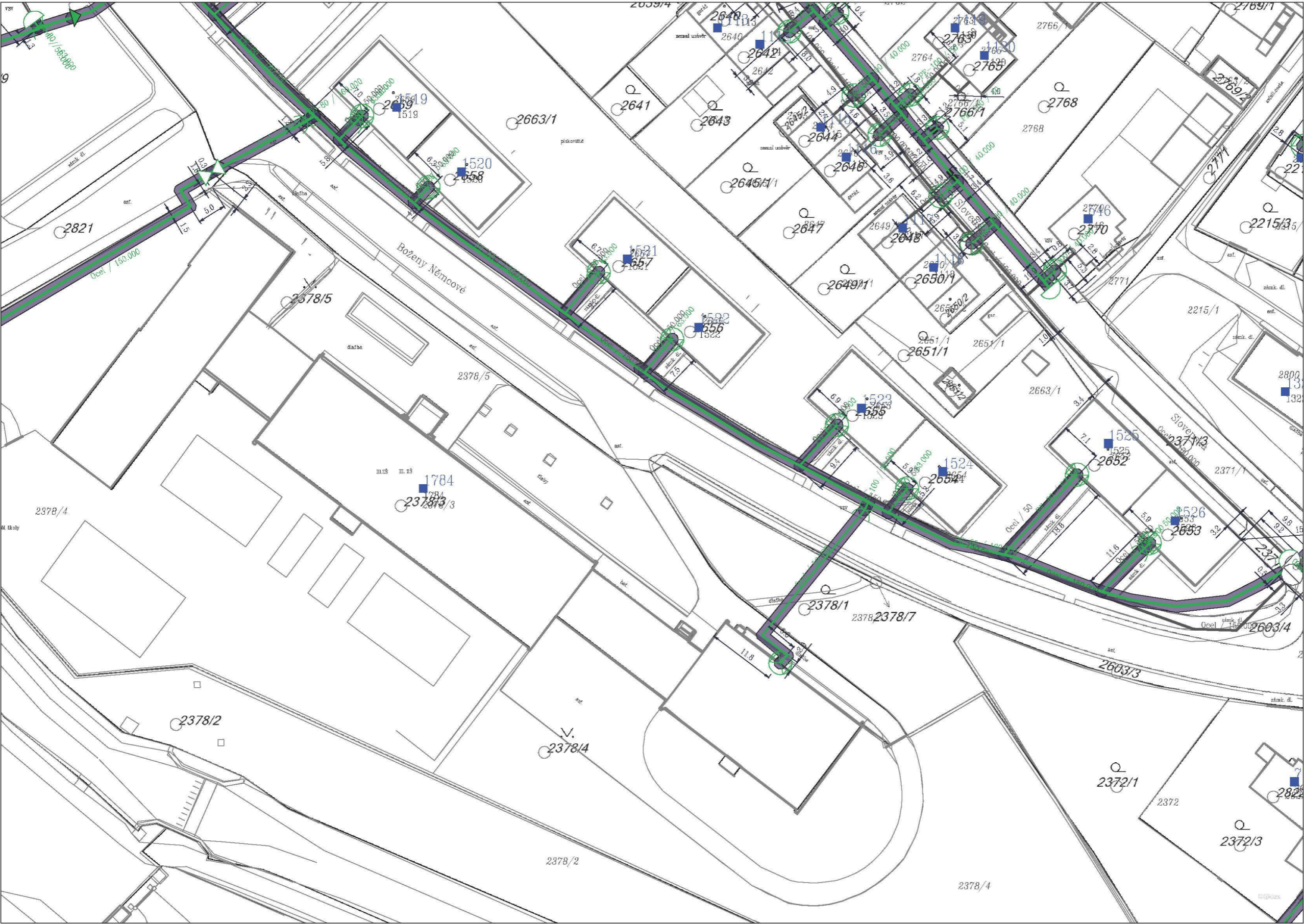


GasNet, s.r.o.
zastoupená společností GridServices, s.r.o., IČ 279 35 311
Jana Duchková
Technik externích požadavků-Čechy
Oddělení zpracování ext. požadavků-Čechy
+420377097677
jana.duchkova@innogy.com

Přílohy: Orientační zakres plynárenského zařízení, Orientační zakres plynárenského zařízení, Detailní zakres plynárenského zařízení, Ověřená příloha žadatele

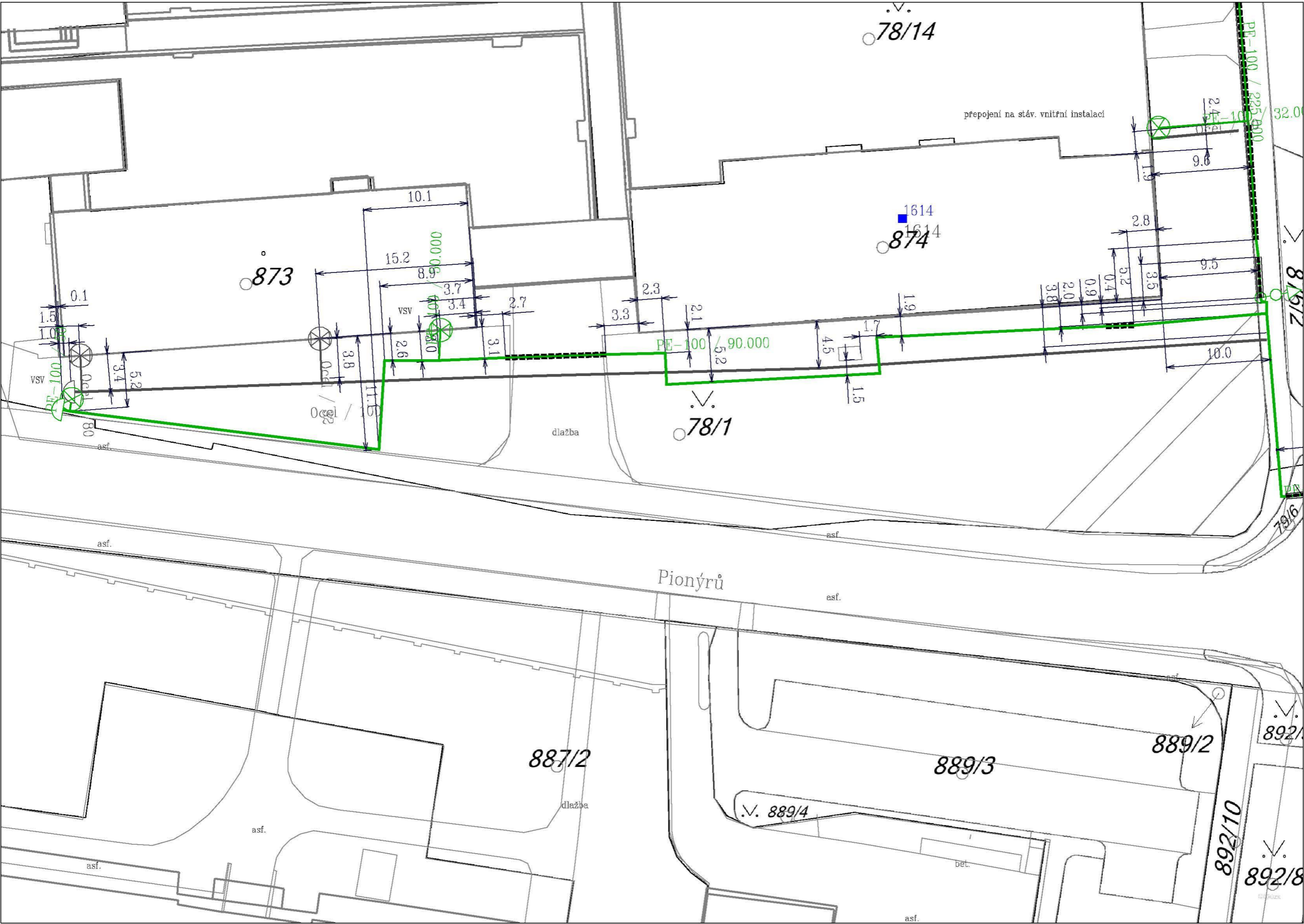
Provozovatel DS: GasNet, s.r.o.; Stavebník: Město Sokolov , Rokycanova 1929 , 35601 Sokolov. K.ú.: Sokolov.


















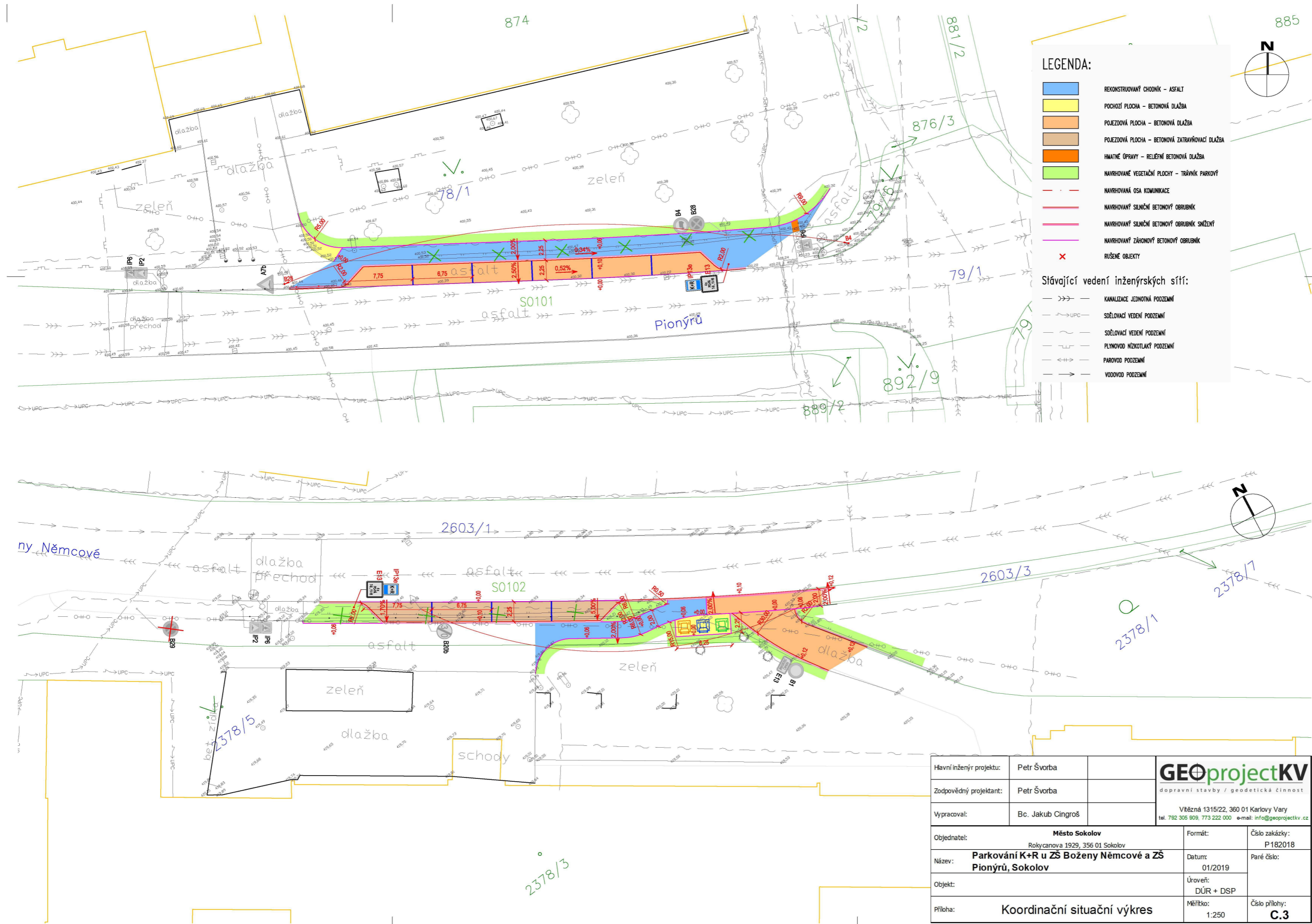


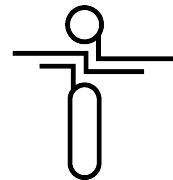
Legenda:

	linie plynovodu
	NTL
	STL
	VTL
	WTL
	nefunkční
	plánovaná stavba před realizací
	ve výstavbě, neuvedeno do provozu
	regulační stanice
	ochranné zařízení
	kabel
	elektropřípojka
	kabel protikoroziční ochrany
	anodové uzemnění
	stanice katodové ochrany
	pásmo vlivu anodového uzemnění SKAO



Legenda:	
	linie plynovodu
	NTL
	STL
	VTL
	VVTL
	nefunkční
	plánovaná stavba před realizací
	ve výstavbě, neuvedeno do provozu
	regulační stanice
	ochranné zařízení
	kabel
	elektrodpřípojka
	kabel protikoroziční ochrany
	anodové uzemnění
	stanice katodové ochrany
	pásmo vlivu anodového uzemnění SKAO





GEOprojectKV s.r.o.
Vítězná 1315/22
36001 Karlovy Vary

naše značka
5001863359

vyřizuje
Jana Duchková

datum
12.02.2019

Věc:

Parkování K+R u ZŠ B. Němcové Sokolov

K.ú. - p.č.: Sokolov

Stavebník: Město Sokolov, Rokycanova 1929, 35601 Sokolov

Účel stanoviska: Povolení stavby - stavební režim (ÚR+SP)

GasNet, s.r.o., jako provozovatel distribuční soustavy (PDS) a technické infrastruktury, zastoupený GridServices, s.r.o., vydává toto stanovisko:

V zájmovém území vyznačeném v příloze tohoto stanoviska, nejsou umístěna žádná provozovaná plynárenská zařízení a plynovodní přípojky ve vlastnictví nebo správě GasNet, s.r.o.. Mohou se zde nacházet plynárenská zařízení jiných vlastníků či správců, případně i dlouhodobě nefunkční/neprovozovaná plynárenská zařízení bez dostupných informací o jejich poloze a vlastnictví.

V rozsahu území vyznačeného v příloze souhlasíme s povolením stavby dle zákona 183/2006 Sb. ve znění pozdějších předpisů např. s vydáním územního rozhodnutí, zjednodušeným územním řízením, vydáním územního souhlasu, uzavřením veřejnoprávní smlouvy, ohlášením, stavebním povolením, veřejnoprávní smlouvou o provedení stavby nebo oznámením stavebního záměru s certifikátem autorizovaného inspektora.

V případě uzavření veřejnoprávní smlouvy nebude GasNet, s.r.o. ani GridServices, s.r.o., jako zmocněnec GasNet, s.r.o., účastníkem územního ani stavebního řízení a nebudou uvedeni ve třetích osobách veřejnoprávní smlouvy.

Platí pouze pro území vyznačené v příloze tohoto stanoviska a to 24 měsíců ode dne jeho vydání.

Stanovisko bylo vygenerováno na základě vaší žádosti automaticky.

V případě dotčení pozemku v majetku společnosti GasNet, s.r.o. je třeba dále projednat smluvní vztah k tomuto pozemku.

Kontakt na projednání naleznete na adrese www.gasnet.cz/cs/kontaktni-system/, činnost "Smluvní vztahy - pozemky a budovy plynárenských zařízení", případně na NONSTOP zákaznické lince 800 11 33 55.

GridServices, s.r.o.

Plynárenská 499/1

Zábrdovice

602 00 Brno

T +420532221111

F +420545578571

E info@gidservices.cz

I www.gidservices.cz

IČ: 27935311

DIČ: CZ27935311

Zapsán do obchodního rejstříku:

Krajský soud v Brně

oddíl C, vložka 57165

26.07.2007

Bankovní spojení:
Československá obchodní banka,
a.s.

Číslo účtu: 17837923

Kód banky: 0300

Za správnost a úplnost dokumentace předložené s žádostí včetně jejího souladu s platnými předpisy plně zodpovídá její zpracovatel. Stanovisko nenahrazuje případná další stanoviska k jiným částem stavby.

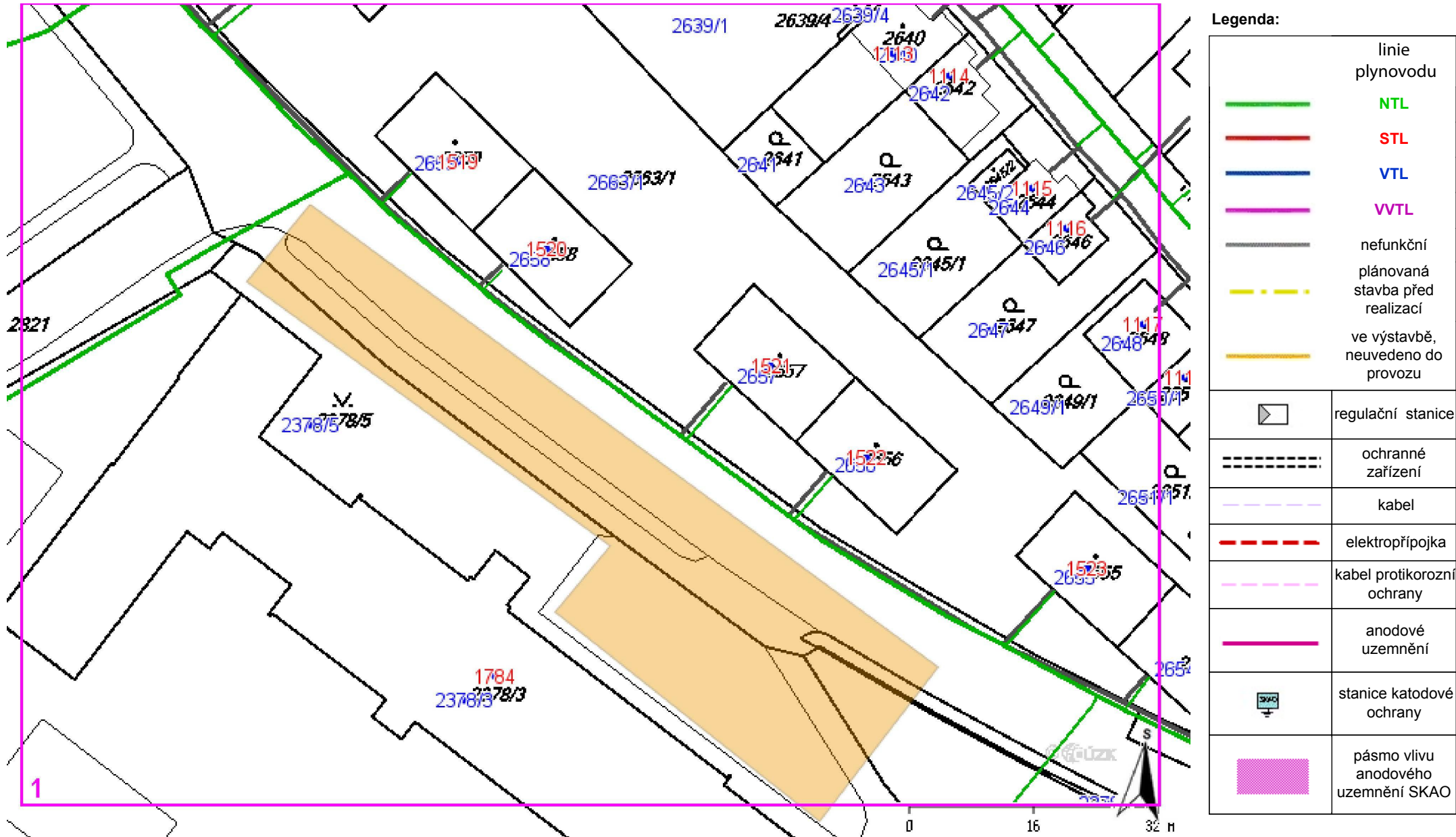
V případě další korespondence nebo jednání (např. změna stavby) uvádějte naši značku - 5001863359 a datum tohoto stanoviska. Kontakty jsou k dispozici na www.gridservices.cz nebo NONSTOP zákaznická linka 800 11 33 55.



GasNet, s.r.o.
zastoupená společností GridServices, s.r.o., IČ 279 35 311
Jana Duchková
Technik externích požadavků-Čechy
Oddělení zpracování ext. požadavků-Čechy
+420377097677
jana.duchkova@innogy.com

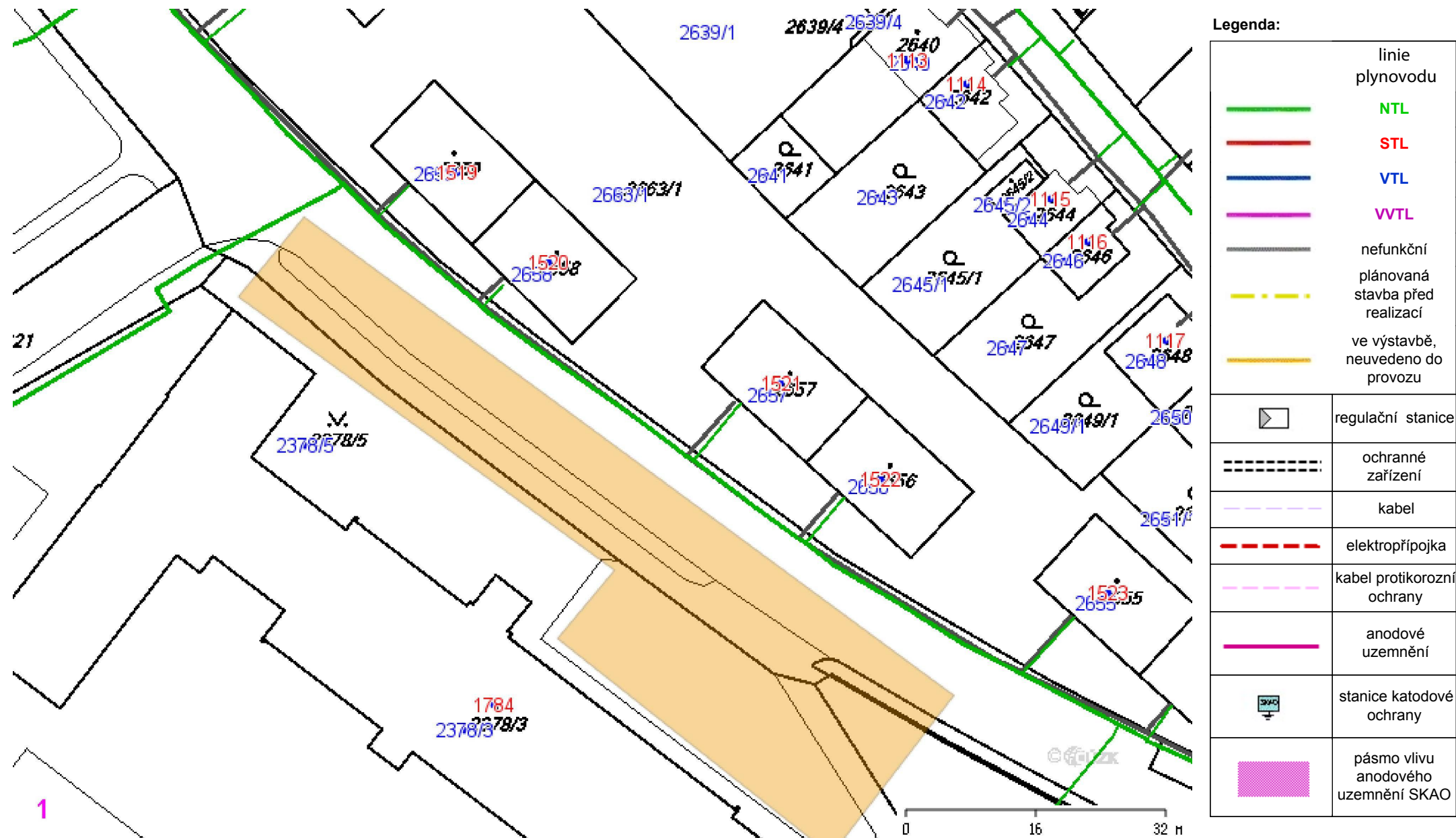
Přílohy: Orientační zakres plynárenského zařízení, Detailní zakres plynárenského zařízení, Ověřená příloha žadatele

Provozovatel DS: GasNet, s.r.o.; Stavebník: Město Sokolov , Rokycanova 1929 , 35601 Sokolov. K.ú.: Sokolov.


















Příloha: Detailní zakres plynárenského zařízení. Tato příloha je nedílnou součástí stanoviska č. 5001863359 ze dne 12.02.2019.

Provozovatel DS: GasNet, s.r.o.; Stavebník: Město Sokolov, Rokycanova 1929, 35601 Sokolov. K.ú.: Sokolov.



Provozovatel DS: GasNet, s.r.o.; Stavebník: Město Sokolov , Rokycanova 1929 , 35601 Sokolov. K.ú.: Sokolov.



Legenda:	
linie plynovodu	
	NTL
	STL
	VTL
	WTL
	nefunkční
	plánovaná stavba před realizací
	ve výstavbě, neuvedeno do provozu
	regulační stanice
	ochranné zařízení
	kabel
	elektropřipojka
	kabel protikoroziční ochrany
	anodové uzemnění
	stanice katodové ochrany
	pásmo vlivu anodového uzemnění SKAO





Hasičský záchranný sbor Karlovarského kraje
Územní odbor Sokolov, Petra Chelčického 1560, 356 01 Sokolov

Č. j.: HSKV-356-2/2019-SO

Sokolov, 13. února 2019

Počet listů/stran: 1/1

Přílohy: 0

GEOprojectKV
Závodní 391/96C
36 06 Karlovy Vary

ZÁVAZNÉ STANOVISKO
dotčeného orgánu státní správy na úseku požární ochrany

Vyřizuje: nprap. Martin Goss, tel.: 950 381 156, e-mail: martin.goss@kvk.izscr.cz

Název stavby	: Parkování K+R u ZŠ B. Němcové
Místo stavby	: Sokolov, ul. Boženy Němcové
Stavebník	: Město Sokolov
Předložená dokumentace	: k územnímu a stavebnímu řízení
Projektant	: Petr Švorba, ČKAIT -aut. razítko neotištěno-, 1/2019

Hasičský záchranný sbor Karlovarského kraje jako věcně a místně příslušný dotčený orgán na úseku požární ochrany dle ustanovení § 26 odst. 2 písm. b) a ustanovení § 31 odst. 1 písm. b) zákona č. 133/1985 Sb., o požární ochraně, ve znění pozdějších předpisů (dále jen „zákon o požární ochraně“), posoudil výše uvedenou projektovou dokumentaci k územnímu a stavebnímu řízení předloženou dne 31.1.2019, a vydává k ní v souladu s ustanovením § 31 odst. 3 zákona o požární ochraně a dále dle ustanovení § 149 odst. 1 zákona č. 500/2004 Sb., správní řád, ve znění pozdějších předpisů

souhlasné závazné stanovisko.

Odůvodnění

HZS Karlovarského kraje vycházel při vydání závazného stanoviska z těchto podkladů:

- Projektová dokumentace k územnímu a stavebnímu řízení (Petr Švorba, ČKAIT -aut. razítko neotištěno-, 1/2019).

Posouzením předložené projektové dokumentace, dospěl HZS Karlovarského kraje k závěru, že jsou splněny technické podmínky požární ochrany kladené na danou stavbu.

Upozornění

V době realizace stavby je nutné zachovat přístup k objektům v okolí stavby pro vozidla IZS.

.....
Otisk razítka

plk. Mgr. Martin Mulač
ředitel Územního odboru Sokolov

v. z. mjr. Ing. Zdeněk Koco



Hasičský záchranný sbor Karlovarského kraje
Územní odbor Sokolov, Petra Chelčického 1560, 356 01 Sokolov

Č. j.: HSKV-370-2/2019-SO

Sokolov, 13. února 2019

Počet listů/stran: 1/1

Přílohy: 0

GEOprojectKV
Závodní 391/96C
36 06 Karlovy Vary

ZÁVAZNÉ STANOVISKO
dotčeného orgánu státní správy na úseku požární ochrany

Vyřizuje: nprap. Martin Goss, tel.: 950 381 156, e-mail: martin.goss@kvk.izscr.cz

Název stavby	: Parkování K+R u ZŠ Pionýrů
Místo stavby	: Sokolov, ul. Pionýrů
Stavebník	: Město Sokolov
Předložená dokumentace	: k územnímu a stavebnímu řízení
Projektant	: Petr Švorba, ČKAIT -aut. razítko neotištěno-, 1/2019

Hasičský záchranný sbor Karlovarského kraje jako věcně a místně příslušný dotčený orgán na úseku požární ochrany dle ustanovení § 26 odst. 2 písm. b) a ustanovení § 31 odst. 1 písm. b) zákona č. 133/1985 Sb., o požární ochraně, ve znění pozdějších předpisů (dále jen „zákon o požární ochraně“), posoudil výše uvedenou projektovou dokumentaci k územnímu a stavebnímu řízení předloženou dne 31.1.2019, a vydává k ní v souladu s ustanovením § 31 odst. 3 zákona o požární ochraně a dále dle ustanovení § 149 odst. 1 zákona č. 500/2004 Sb., správní řád, ve znění pozdějších předpisů

souhlasné závazné stanovisko.

Odůvodnění

HZS Karlovarského kraje vycházel při vydání závazného stanoviska z těchto podkladů:

- Projektová dokumentace k územnímu a stavebnímu řízení (Petr Švorba, ČKAIT -aut. razítko neotištěno-, 1/2019).

Posouzením předložené projektové dokumentace, dospěl HZS Karlovarského kraje k závěru, že jsou splněny technické podmínky požární ochrany kladené na danou stavbu.

Upozornění

V době realizace stavby je nutné zachovat přístup k objektům v okolí stavby pro vozidla IZS.

plk. Mgr. Martin Mulač
ředitel Územního odboru Sokolov

.....
Otisk razítka

v. z. mjr. Ing. Zdeněk Koco

KRAJSKÁ HYGIENICKÁ STANICE

KARLOVARSKÉHO KRAJE SE SÍDLEM V KARLOVÝCH VARECH

adresa: Závodní 360/94, 360 21 Karlovy Vary, tel: 355 328 311, e-mail: sekretariat@khskv.cz, ID: t3jai32

Váš dopis zn.:		DS	
Ze dne:	19.03.2019	┌	┐
Číslo jednací:	KHSKV 3126/2019/HOK/Daš		
Vyřizuje:	Bc. Andrea Dašková		GEOprojektKV s.r.o.
Telefon:	355 328 241		Vítězná 1315/22
E-mail:	andrea.daskova@khskv.cz		360 01 Karlovy Vary
Datum:	26.03.2019	└	┘

Sokolov, Parkování K+R u ZŠ B. Němcové a ZŠ Pionýrů, Sokolov

Stavebník: Město Sokolov, Rokycanova 1929, 356 01 Sokolov, IČO 00259586

Zástupce stavebníka: GEOprojektKV s.r.o., Vítězná 1315/22, 360 01 Karlovy Vary, IČO 06032354, jednatelem společnosti panem Petrem Švorbou, na základě plné moci ze dne: 30.10.2019

Krajská hygienická stanice Karlovarského kraje se sídlem v Karlových Varech, Závodní 360/94, 360 21 Karlovy Vary (dále jen „KHS KK“) jako orgán ochrany veřejného zdraví příslušný podle § 77 odst. 1 a § 82 odst. 1 a 2 písm. i) zákona č. 258/2000 Sb., o ochraně veřejného zdraví a o změně některých souvisejících zákonů, ve znění pozdějších předpisů (dále jen „zákon“), podle § 4 odst. 2 zákona č. 183/2006 Sb., o územním plánování a stavebním řádu (stavební zákon), ve znění pozdějších předpisů, a podle § 149 zákona č. 500/2004 Sb., správní řád, ve znění pozdějších předpisů, na základě žádosti zástupce stavebníka ze dne 20.03.2019 ve věci výše uvedené stavby a k ní připojené dokumentace vydává toto:

ZÁVAZNÉ STANOVISKO

KHS KK po posouzení souladu předložené dokumentace s požadavky předpisů v oblasti ochrany veřejného zdraví s předloženou dokumentací stavby **Parkování K+R u ZŠ B. Němcové a ZŠ Pionýrů, Sokolov**

souhlasí.

Odůvodnění:

Předloženou dokumentaci zpracoval zástupce stavebníka pod číslem zakázky P182018 v lednu 2019.

Zástupce stavebníka požádal KHS KK o závazné stanovisko pro účely společného územního a stavebního řízení.

Předmětem předložené dokumentace jsou dvě nová podélná parkovací stání typu K+R (kiss and ride) pro osobní automobily, jedno před základní školou v ulici Pionýrů (6 míst k stání) a jedno před základní školou v ulici Boženy Němcové (4 místa k stání) v Sokolově.

Dle platné územně plánovací dokumentace města Sokolov se stavba plánuje na plochách DK – dopravní infrastruktura - pozemní komunikace, VP – veřejná prostranství a OV – občanské vybavení. Stavba je v souladu s územním plánem města Sokolov.

KHS KK přezkoumala žádost zástupce stavebníka v návaznosti na dokumentaci s ní předloženou a dospěla k závěru, že věc vyhovuje požadavkům předpisů v oblasti ochrany veřejného zdraví. Za tohoto stavu věci bylo proto žádosti vyhověno a bylo vydáno souhlasné závazné stanovisko.

Ing. Irena Lupínková
Vedoucí oddělení hygieny obecné a komunální Sokolov

Kopie
KHS KK – oddělení hygieny obecné a komunální Sokolov

MĚSTSKÝ ÚŘAD SOKOLOV

Rokycanova 1929, 356 01 Sokolov

Odbor stavební a územního plánování

ČÍSLO SPISU: 9693/2018/OSÚP/JADO
ČÍSLO JEDNACÍ: MUSO/13668/2018/OSÚP/JADR
ČÍSLO EVIDENČNÍ: 19259
VYŘIZUJE: Bc. Jana Dranczaková
TEL.: 354 228 175
E-MAIL: jana.dranczakova@mu-sokolov.cz

DATUM: 07.02.2019

ZÁVAZNÉ STANOVISKO orgánu územního plánování

Městský úřad Sokolov, jako orgán územního plánování příslušný podle § 6 odst. 1 písm. e) zákona č. 183/2006 Sb., o územním plánování a stavebním řádu (stavební zákon), v platném znění, (dále jen „stavební zákon“), přezkoumal podle § 96b odst. 3 stavebního zákona z hlediska souladu s politikou územního rozvoje, s územně plánovací dokumentací a z hlediska uplatňování cílů a úkolů územního plánování záměr:

„Parkování K+R u ZŠ Boženy Němcové a ZŠ Pionýrů, Sokolov“.

Záměr zahrnuje zřízení nových podélných parkovacích stání v ulici Pionýrů na pozemku p.č. 78/1 a 79/1 v k.ú. a obci Sokolov a v ulici B. Němcové na pozemku p.č. 2378/1, 2378/5, 2603/1 a 2603/3 v k.ú. a obci Sokolov. V místě stavby dojde ke zřízení nových podélných parkovacích stání K+R dopravně napojených na stávající komunikaci a v ulici Pionýrů v úseku stání k rekonstrukci stávajícího chodníku.

Záměr je přípustný.

Závazné stanovisko platí dva roky od jeho vydání.

Odůvodnění:

Záměr byl předložen orgánu územního plánování k vydání závazného stanoviska od GEOprojectKV s.r.o., Vítězná 1315/22, 360 01 Karlovy Vary, IČ: 06032354, dne 31.01.2019

Podklady pro vydání závazného stanoviska:

- Dokumentace (průvodní a souhrnná technická zpráva, katastrální situační výkres, koordinační situační výkres, charakteristické vzorové řezy)
Název: Parkování K+R u ZŠ Boženy Němcové a ZŠ Pionýrů, Sokolov
Lokalita: Sokolov, k.ú. Sokolov, pozemky p.č. 78/1, 79/1, 2378/1, 2378/5, 2603/1 2603/3
Vypracoval: GEOprojectKV s.r.o., Vítězná 1315/22, 360 01 Karlovy Vary
Datum: 01/2019
Číslo zakázky: P182018

- Politika územního rozvoje České republiky, ve znění Aktualizace č. 1, schválená dne 15.04.2015, nabytí účinnosti dne 17.04.2015,
- Zásady územního rozvoje Karlovarského kraje, vydané dne 16.09.2010 - úplné znění po vydání Aktualizace č. 1, která nabyla účinnosti dne 13.07.2018.
- Územní plán Sokolov, vydaný dne 25.09.2008 - úplné znění po vydání změny č. 1, která nabyla účinnosti dne 02.07.2016.

Přezkoumání záměru:

Orgán územního plánování přezkoumal záměr podle § 96b odst. 3 stavebního zákona, zda je přípustný z hlediska souladu s politikou územního rozvoje a územně plánovací dokumentací a z hlediska uplatňování cílů a úkolů územního plánování.

Platná Politika územního rozvoje ani Zásady územního rozvoje Karlovarského kraje záměr neřeší. Platný Územní plán Sokolov je v souladu s cíli a úkoly územního plánování. Záměr byl posuzován z hlediska souladu s územním plánem.

Posuzovaný záměr zahrnuje 6 nově navržených parkovacích stání K+R o rozměrech 2,25 m šířky a 6,75 m délky v ulici Pionýrů. Chodník, do kterého nová stání částečně zasáhnou, bude rozšířen směrem do zeleně, aby zůstal v dostatečné šíři – v tomto případě 2,25 m. V ulici Boženy Němcové budou 4 nově navržená podélná parkovací stání K+R o rozměrech 2,25 m šířky a 6,75 m délky zřízena v místě zeleně. Stání nezasáhnou do stávající zpevněné plochy před školou, která bude v místě posledního stání výškově upravena a napojena na stávající. V místě napojení příjezdové komunikace do ulice Boženy Němcové bude komunikace vedena přes chodník. Nový chodník v tomto místě bude mít šířku 2,0 m a bude napojen na stávající chodník. Vznikne zde také nová dlážděná plocha pro umístění odpadních nádob.

Posuzovaný záměr se dle Územního plánu Sokolov nachází v zastavěném území v ploše s rozdílným způsobem využití: dopravní infrastruktura – parkoviště (DP), dopravní infrastruktura - pozemní komunikace (DK), veřejná prostranství (VP) a občanské vybavení (OV). V plochách DP, DK a VP je přípustné umísťovat odstavná a parkovací stání bez omezení maximální zastavěnosti. V ploše OV je přípustné umísťovat kromě jiného parkoviště, odstavná a parkovací stání.

Záměr je tedy z hlediska funkčního využití v souladu s Územním plánem Sokolov.

Městský úřad Sokolov, jako orgán územního plánování dále posuzoval záměr z hlediska naplnění cílů a úkolů územního plánování stanovených v § 18 a 19 stavebního zákona, zejména § 18 odst. 2 a 3 a § 19 odst. 1 písm. c) a záměr shledal v souladu s těmito relevantními cíli a úkoly územního plánování.

Pro realizaci navrženého záměru není nutné stanovovat podmínky.

Z výše uvedených důvodů dospěl orgán územního plánování k závěru, že posuzovaný záměr je přípustný.

Platnost závazného stanoviska:

Platnost závazného stanoviska lze prodloužit, pokud se nezmění podmínky v území.

Závazné stanovisko nepozbývá platnosti:

- a) bylo-li na základě žádosti podané v době jeho platnosti vydáno územní rozhodnutí, společné povolení nebo jiné obdobné rozhodnutí podle jiného zákona a toto rozhodnutí nabylo právní moci,
- b) byla-li na základě návrhu veřejnoprávní smlouvy nahrazující územní rozhodnutí nebo společné povolení podaného v době jeho platnosti uzavřena veřejnoprávní smlouva a tato veřejnoprávní smlouva nabyla účinnosti, nebo

- c) nabyli-li právních účinků územní souhlas nebo společný územní souhlas a souhlas s provedením ohlášeného stavebního záměru vydaný k oznámení stavebního záměru vydaný k oznámení stavebního záměru činěného v době platnosti závazného stanoviska.

Dostane-li se toto závazné stanovisko do rozporu s politikou územního rozvoje nebo s územně plánovací dokumentací, která byla vydaná po vydání závazného stanoviska, orgán územního plánování, který závazné stanovisko vydal, je nahradí z moci úřední novým závazným stanoviskem.

**MĚSTSKÝ ÚŘAD
SOKOLOV**
odbor stavební a územního plánování



Bc. Jana Dranczaková
referent územního plánování

Obdrží: GEOprojectKV, Závodní 391/96C, 360 01 Karlovy Vary

MĚSTSKÝ ÚŘAD SOKOLOV
Odbor dopravy
Rokycanova 1929, 356 01 Sokolov

ČÍSLO SPISU: MUSO/47984/2019/OD/MAKN
ČÍSLO JEDNACÍ: MUSO/47984/2019/OD/MAKN
ČÍSLO EVIDENČNÍ: 67354
VYŘIZUJE: Bc. Marcela Knedlíková
TEL.: +420 354 228 213
E-MAIL: marcela.knedlikova@mu-sokolov.cz

DATUM: 10.5.2019

Žadatel:

GEOprojectKV s.r.o., Vítězná 1315/22, Karlovy Vary, 360 01 Karlovy Vary 1

Vyjádření vydávané na základě žádosti projektanta ke stavbě pro územní a stavební řízení.

Na základě předložených podkladů, vyjádření a souhlasu Policie ČR DI, nemá Městský úřad Sokolov, silniční správní úřad za dodržení veškerých zákonných norem a ustanovení námitek z hlediska řešení místních a účelových komunikací ke stavbě: **Parkování K+R u ZŠ Boženy Němcové a ZŠ Pionýrů, Sokolov**, která bude prováděna na místních komunikacích města.

Před zahájením stavebních prací stavebník požádá o stanovení přechodné úpravy provozu a zvláštního užívání komunikace po dobu výstavby. Před uvedením stavby do provozu by měla být stanovena místní úprava provozu příslušným silničním úřadem.

Marcela Knedlíková
Za správní orgán

MĚSTSKÝ ÚŘAD SOKOLOV
Odbor životního prostředí
Rokycanova 1929, 356 01 Sokolov

VÁŠ DOPIS ZN./ZE DNE: P182018 / 30.01.2019
ČÍSLO SPISU: MUSO/13673/2019/OŽP/JIRY
ČÍSLO JEDNACÍ: MUSO/13673/2019/OŽP/JIRY
ČÍSLO EVIDENČNÍ: 31012/2019
VYŘIZUJE: Jindřiška Rychnová
TEL.: +420 354 228 177
E-MAIL: jindriska.rychnova@mu-sokolov.cz

DATUM: 01.03.2019

- dle rozdělovníku

SOUHRNNÉ VYJÁDŘENÍ

„Parkování K+R u ZŠ Boženy Němcové a ZŠ Pionýrů, Sokolov - p.č. 2378/1, 2378/5, 2378/7, 2603/1, 2603/3, 78/1, 79/1, k.ú. Sokolov“

Dne 31.01.2019 obdržel Městský úřad Sokolov, Odbor životního prostředí, žádost o souhrnné vyjádření k výše uvedené akci pro sloučené územní a stavební řízení. K předloženým projektovým podkladům vydává odbor životního prostředí Městského úřadu Sokolov následující vyjádření:

Vyjádření z hlediska nakládání s odpady (zákon č. 185/2001 Sb.)

(Bc. Nikola Chudáčiková, tel. +420 354228 168)

V současné době již byla podána žádost o závazné stanovisko dle § 79 odst. 4 zákona č. 185/2001 Sb., o odpadech a o změně některých dalších zákonů, ve znění pozdějších předpisů z hlediska nakládání s odpady.

Vyjádření z hlediska ochrany ovzduší (zákon č. 201/2012 Sb.)

(Bc. Nikola Chudáčiková, tel. +420 354228 168)

Je třeba dodržet zejména následující postupy:

1. Bude omezována prašnost řádnou očistou vozidel opouštějících staveniště.
2. Bude prováděna pravidelná kontrola příjezdových komunikací na staveniště a v blízkosti stavby, v případě nutnosti (při jejich znečištění) bude zajištěna jejich očista vodou.
3. Při převážení sypkého materiálu bude zamezeno úniku materiálu za jízdy.
4. Při manipulaci se sypkými materiály na staveništi budou provedena účinná opatření ke snížení prašnosti (skrácení, zakrývání apod.), příp. budou tyto materiály skladovány v krytých skládkách.
5. Bude minimalizována možnost větrné eroze deponie zemin (zabezpečení proti prašnosti).

Vyjádření z hlediska ochrany přírody a krajiny (zákon č. 114/1992 Sb.)

(Ing. Linda Tomesová, tel. +420 354228 166)

Stavebními pracemi nesmí dojít k poškození dřevin nacházejících se v blízkosti stavby. Dřeviny budou zajištěny dle ČSN 83 9061 Technologie vegetačních úprav v krajině – Ochrana stromů, porostů a vegetačních ploch při stavebních pracích.

Za poškození dřevin hrozí postih dle § 87 nebo 88 zákona č. 114/1992 Sb. o ochraně přírody a krajiny, ve znění pozdějších předpisů.

Vyjádření z hlediska ochrany zemědělského půdního fondu (zákon č. 334/1992 Sb.)

(Bc. Olga Brázdová, tel. +420 354228 176)

Stavbou bude dotčen zemědělský půdní fond (ZPF). Vzhledem k tomu, že se jedná o použití zemědělské půdy k nezemědělským účelům po dobu kratší než jeden rok včetně doby potřebné k uvedení zemědělské půdy do původního stavu, není třeba souhlasu orgánu ochrany ZPF k odnětí půdy ze ZPF (§ 9 odst. 2 písm. d zákona č. 334/1992 Sb., o ochraně ZPF).

Při stavebních pracích je stavebník povinen řídit se zásadami k ochraně zemědělské půdy, zejména skrývat odděleně svrchní kulturní vrstvu půdy a zajistit její hospodárné využití, tj. v tomto případě její zpětné rozprostření na povrchu dotčeného pozemku.

Vyjádření z hlediska státní správy lesů (zákon č. 289/1995 Sb.)

(Ing. Jana Musilová, tel. +420 354228 171)

Bez připomínek, stavbou nejsou dotčeny zájmy chráněné lesním zákonem.

Vyjádření z hlediska vodoprávního (zákon č. 254/2001 Sb.)

(Ing. Radomíra Kiclová, tel. +420 354228 174)

Bez připomínek, stavbou nejsou dotčeny zájmy chráněné vodním zákonem.

„otisk razítka“

Ing. Jitka Škrabalová

vedoucí odboru životního prostředí

ROZDĚLOVNÍK:

Žadatelé:

Město Sokolov, IČO: 00259586, Rokycanova 1929, Sokolov, 356 01 Sokolov 1,
v zastoupení: **GEOPROJECTKV s.r.o., IČO: 06032354, Vítězná 1315/22, Karlovy Vary, 360 01 Karlovy Vary 1**

MĚSTSKÝ ÚŘAD SOKOLOV
Odbor životního prostředí
Rokycanova 1929, 356 01 Sokolov

ČÍSLO SPISU: MUSO/13670/2019/OŽP/NICHU
ČÍSLO JEDNACÍ: MUSO/13670/2019/OŽP/NICHU
ČÍSLO EVIDENČNÍ: 29765
VYŘIZUJE: Bc. Nikola Chudáčiková
TEL.: +420 354 228 168
E-MAIL: nikola.chudacikova@mu-sokolov.cz

DATUM: 27.2.2019

ZÁVAZNÉ STANOVISKO

Městský úřad Sokolov, odbor životního prostředí jako orgán odpadového hospodářství (dále jen "orgán odpadového hospodářství") příslušný dle § 79 odst. 4 zákona 185/2001 Sb., o odpadech a o změně některých dalších zákonů, ve znění pozdějších předpisů (dále jen "zákon o odpadech") a v souladu s ustanovením § 149 odst. 1 zákona č. 500/2004 Sb., správní řád, ve znění pozdějších předpisů (dále jen „správní řád“)

vydává žadateli, kterým je:

Město Sokolov, IČO: 00259586, Rokycanova 1929, Sokolov, 356 01 Sokolov 1, v zastoupení: GEOprojectKV s.r.o., IČO: 06032354, Vítězná 1315/22, Karlovy Vary, 360 01 Karlovy Vary 1 (dále jen „žadatel“)

souhlasné závazné stanovisko dle § 79 odst. 4 zákona o odpadech ke společnému územnímu a stavebnímu řízení k akci „**Parkování K + R u ZŠ B. Němcové a ZŠ Pionýrů, Sokolov**“ z hlediska nakládání s odpady. Projektovou dokumentaci zpracoval GEOprojectKV, s. r. o., IČ: 06032354, Petr Švorba, ČKAIT: 0301467, leden 2019.

Popis:

Projektová dokumentace řeší nová podélná parkovací stání přiléhající k chodníku v prostoru před oběma školami.

Toto souhlasné závazné stanovisko se vydává jako podklad závazný pro výrokovou část povolujícího rozhodnutí příslušného stavebního úřadu.

Odůvodnění

Městský úřad Sokolov odbor životního prostředí obdržel dne 31.01.2019 žádost o vydání závazného stanoviska z hlediska nakládání s odpady ke společnému územnímu a stavebnímu řízení k akci „**Parkování K + R u ZŠ B. Němcové a ZŠ Pionýrů, Sokolov**“, kterou podalo Město Sokolov, IČO: 00259586, Rokycanova 1929, Sokolov, 356 01 Sokolov 1, v zastoupení: GEOprojectKV s.r.o., IČO: 06032354, Vítězná 1315/22, Karlovy Vary, 360 01 Karlovy Vary 1.

K žádosti bylo doloženo:

Plná moc

Průvodní zpráva

Souhrnná technická zpráva

Nakládání s odpady vzniklými v průběhu realizace stavby je uvedeno v kapitole B.8 h) souhrnné technické zprávy. Text obsahuje základní zásady vyplývající z platných právních předpisů upravujících odpadové hospodářství a základní přehled pravděpodobně vzniklých odpadů včetně jejich katalogového zařazení.

Vzhledem k tomu, že způsob nakládání s odpady vzniklými během stavby popsány v předložené projektové dokumentaci je v souladu se zákonem o odpadech, vydal orgán odpadového hospodářství souhlasné závazné stanovisko.

Poučení

Toto závazné stanovisko je dle § 149 odst. 1 správního řádu úkonem učiněným správním orgánem na základě § 79 odst. 4 zákona o odpadech, který není samostatným rozhodnutím ve správním řízení a nelze se proti němu samostatně odvolat. Obsah závazného stanoviska lze napadnout v rámci odvolání proti rozhodnutí, které je závazným stanoviskem podmíněno.

(otisk razítka)

Bc. Nikola Chudáčková

referent odboru životního prostředí

Rozdělovník:

Žadatel:

Město Sokolov, Rokycanova 1929, Sokolov, 356 01 Sokolov 1,

v zastoupení: GEOprojectKV s.r.o., Vítězná 1315/22, Karlovy Vary, 360 01 Karlovy Vary 1

GEOprojectKV, s.r.o.

Vítězná 1315/22

36001 Karlovy Vary

Vaše žádost ze dne, značka:
20.03.2019Naše značka:
075190010
(10/052019)Vyřizuje:
Ing. Jiří Preisler DiSdne:
10.05.2019**Věc: Parkování K+R u Boženy Němcové a ZŠ Pionýrů, Sokolov****Stanovisko k projektové dokumentaci pro spojené územní a stavební řízení**

Na Vaše vyžádání jsme posoudili uvedenou stavbu z hlediska Stavebního zákona z. č. 183/2006 Sb., ve znění účinném k 1. 1. 2018., a prováděcích vyhlášek a zejména vyhlášky č. 398/2009 Sb., o obecných technických požadavcích zabezpečujících bezbariérové užívání staveb.

Místo stavby: ul. Boženy Němcové a ul. Pionýrů, Sokolov

Stavebník: Město Sokolov, Rokycanova 1929, 356 01 Sokolov

Projektant: GEOprojectKV, s.r.o.; Vítězná 1315/22 Karlovy Vary 36001; IČ: 06032354; DIČ: CZ06032354

Č. zakázky: 075190010 / 10/052019

Datum: 10.5.2019

Předmětem předložené dokumentace je Parkování K+R u Boženy Němcové a ZŠ Pionýrů, Sokolov. Stavba se nachází v prostoru před základními školami v ulicích Pionýrů a B. Němcové v Sokolově. V místě stavby dojde ke zřízení nových podélných parkovacích stání K+R dopravně napojených na stávající komunikaci a v ulici Pionýrů v úseku stání k rekonstrukci stávajícího chodníku. V ulici Boženy Němcové bude zřízena nová uliční vpust' pro odvodnění. Nová parkovací stání umožní zlepšení dopravní situace v okolí základních škol a zajistí bezpečné místo pro vysazení dětí u škol. V ulici Boženy Němcové bude málo frekventovaná přístupová komunikace ke škole nově vedena přes chodník tak, aby toto místo upřednostnilo chodce a zajistilo jejich plynulý průchod. Nová podélná parkovací stání o šířce 2,25 m a délce 6,75 m přiléhají k chodníku v prostoru před oběma školami. V ulici Boženy Němcové lze tento chodník z větší části zachovat, v ulici Pionýrů bude chodník posunut směrem do zeleně. Nově bude mít šířku 2,25 m. V ulici Boženy Němcové bude chodník v místě krajního stání rozšířen a výškově upraven tak, aby zajistil pohodlné vystoupení a nastoupení do vozidla. Chodník se plynule napojuje na stávající komunikaci pro pěší. Místo napojení příjezdové komunikace ke škole do ulice Boženy Němcové bude nově vedeno přes chodník tak, aby upřednostnilo chodce a zajistilo jim plynulý průchod. U školy v ulici Pionýrů vznikne 6 nových podélných stání a v u školy v ulici Boženy Němcové 4 nová podélná stání. **V PD uvedeno bezbariérové řešení** - Navržená stavba respektuje požadavky vyhlášky 398/2009 Sb. „o obecných technických požadavcích zabezpečujících bezbariérové užívání staveb“. Pro bezbariérové užívání stavby budou využity všechna opatření – signální a varovné pásy, zvýšený obrubník jako vodící linie. Detaily bezbariérového řešení stavby viz výkres C.4 Výkres bezbariérového opatření

Z hlediska plnění požadavků vyhlášky č. 398/2009 Sb., lze stavbu posuzovat dle ustanovení § 2 odst. 1 písm. a) - pozemní komunikace a veřejné prostranství a současně dle ust. § 2 odst. 1 písm. b) - občanské vybavení v částech určených pro užívání veřejností. K předložené dokumentaci máme následující připomínky: BEZ PŘIPOMÍNEK

Závěr: Předložená projektová dokumentace má předpoklady vyhovět bezbariérovému přístupu za předpokladu úprav dle platné legislativy - viz připomínky. Stavební detaily a vybavení bezbariérovými prvky budou v realizační dokumentaci odpovídat vyhlášce č. 398/2009 Sb., včetně její přílohy a ČSN 73 6110 Projektování místních komunikací (změna z.1 z února 2010). Proti vydání územního a stavebního povolení nemáme námitek za předpokladu, že výše uvedené připomínky budou začleněny do jeho podmínek a jejich realizace bude prověřena při závěrečné kontrolní prohlídce stavby. Příloha: Předložená projektová dokumentace je parafována a vrácena zpět.

S pozdravem

Ing. Jiří Preisler, DiS, odborný konzultantAdr. střediska: , Karlovy Vary
602 541 106, preislerjiri@gmail.com**NIPÍ BEZBARIÉROVÉ PROSTŘEDÍ, o.p.s.**
ODBOŘ SPRÁVY CELOSTÁTNÍ SÍTĚ
KONZULTAČNÍCH STŘEDIŠK
ODBOŘNÝ KONZULTANT
-275-



Obvodní báňský úřad pro území kraje Karlovarského

Boženy Němcové 1932, 356 01 Sokolov

GEOprojektKV s.r.o.
Závodní 391/96C
36006 Karlovy Vary

Váš dopis značky / ze dne
P182018

Naše značka
SBS/03644/2019/OBÚ-08

Vyřizuje / linka
Ing. Nerad/352350748

V Sokolově
6. 2. 2019

Vyjádření ke stavbě „Parkování K+R u ZŠ B. Němcové a ZŠ Pionýrů, Sokolov“

Obvodní báňský úřad pro území kraje Karlovarského obdržel dne 31. 1. 2019 Vaši žádost o naše vyjádření k výše uvedené stavbě.

Podle podkladů, které má zdejší úřad k dispozici, leží dotčené území mimo chráněná ložisková území a stanovené dobývací prostory. V dotčeném území však nelze zcela vyloučit případný výskyt starých důlních děl a případné důsledky po bývalé hlubinné těžbě. Registr starých důlních děl vede Česká geologická služba, která Vám na požádání podá bližší informace na adrese: Česká geologická služba, Oddělení vlivů důlní činnosti, Dačického nám. 11, 284 01 Kutná Hora, tel. 327512220.

Z hlediska ust. § 19, odst. 1 zákona č. 44/1988 Sb., o ochraně a využití nerostného bohatství (horní zákon), ve znění pozdějších předpisů, nemá zdejší úřad k vydání rozhodnutí o umístění a provedení stavby žádné připomínky.

„otisk razítka“

Ing. Jiří Mašek
předseda úřadu

Váš dopis zn.:	
Ze dne:	
Naše značka:	352/2019
Vyřizuje:	Olga Bulandrová
Kontakt:	Tel: 352 304 250 E-mail: olga.bulandrova@voss.cz
Datum:	24.3.2019

Žadatel:
GEOprojectKV s.r.o.
Závodní 391/96c
36006 Karlovy Vary

Věc: Parkování K+R u ZŠ B. Němcové a ZŠ Pionýrů, Sokolov – vyjádření k projektové dokumentaci.

K předložené projektové dokumentaci na realizaci parkovacích stání ve výše uvedených lokalitách nemáme připomínky. Dle předložené dokumentace stavba nevyžaduje nově napojení na stávající kanalizaci ve správě naší společnosti.

Při realizaci stavby je nutné dodržet:

- v průběhu stavby a po její realizaci musí zůstat trasy a přístup k vodohospodářskému zařízení v naší správě volně přístupné,
- při zasahování do pozemních komunikací je stavebník povinen přizpůsobit nové úrovni povrchu veškerá zařízení a příslušenství vodovodního řádu a kanalizační stoky mající vazbu na terén nebo pozemní komunikaci,
- tyto práce smí stavebník provádět pouze s vědomím a se souhlasem provozovatele vodovodu nebo kanalizace,
- po realizaci stavby budou veškeré dotčené nadzemní části vodohospodářského zařízení předány uvedenému pracovníkovi příslušného provozu a bude proveden zápis o předání,
- při provádění terénních úprav požadujeme, aby byla zachována hloubka uložení stávajícího potrubí,
- u nadzemních částí staveb a konstrukcí, pevně spojených se zemí, požadujeme dodržet ochranné pásmo vodovodu a kanalizace dle zákona 274/2001Sb. §23,
- případné zemní práce 1 m od hrany potrubí je možno provádět pouze ručně
- v ochranném pásmu zařízení není možné rovněž provádět výsadbu stromů apod.

Kontakty:

- Vytyčení sítí - p. Brožek, t.č. 352 304 223 (603 204 901) (měř. vůz 603 857 053)
- Vodovod - středisko Vodovody - město, p. Petr Bari, t.č. 603 545 013
- Kanalizace – středisko Kanalizační sítě, p. Petr Mrázek, t.č. 603 157 004

S pozdravem



Ing. Jiří Braun

Manažer technického útvaru

**VODOHOSPODÁŘSKÁ
SPOLEČNOST SOKOLOV, s.r.o.**
technická dokumentace a GIS
356 01 Sokolov

Vodohospodářská společnost Sokolov, s.r.o.

Jiřího Dimitrova 1619 • 356 01 Sokolov
Provoz Rokycany: Stehlíkova 131/2 • 337 01 Rokycany
Tel.: 601 279 279 • E-mail: info@voss.cz • www.voss.cz
Společnost je zapsána v obchodním rejstříku oddíl C 2378 vedená u Krajského soudu v Plzni.
IČ: 45351325 • DIČ: CZ45351325

Váš dopis zn.:	
Ze dne:	
Naše značka:	342/2019
Vyřizuje:	Olga Bulandrová
Kontakt:	Tel: 352 304 250 E-mail: olga.bulandrova @voss.cz
Datum:	24.4.2019

Žadatel:
GEOprojectKV s.r.o.
Závodní 391/96c
36006 Karlovy Vary

Kat.území: Sokolov
P.p.č.: viz.ZÚ ul.Pionýrů
Akce: Parkování K+R u ZŠ Pionýrů
Účel: vyjádření k existenci podzemních sítí

V zájmovém území výše uvedené stavby **se nachází** podzemní zařízení **vodovod a kanalizace** ve správě naší společnosti (viz.**orientační zákres** na přiložené situaci).

Akci je možné provádět za těchto podmínek:

- **toto vyjádření nenahrazuje souhlas k případnému napojení na vodovod nebo kanalizaci ve správě Vodohospodářské společnosti Sokolov, s.r.o.,**
- v dostatečném předstihu před zahájením prací bude informován pracovník příslušného provozu a bude s ním projednán způsob a průběh provádění prací v místě souběhu a křížení se zařízením ve správě naší společnosti,
- v průběhu stavby a po její realizaci musí zůstat trasy a přístup k vodohospodářskému zařízení v naší správě volně přístupné,
- při zasahování do pozemních komunikací je stavebník povinen přizpůsobit nové úrovni povrchu veškerá zařízení a příslušenství vodovodního řadu a kanalizační stoky mající vazbu na terén nebo pozemní komunikaci,
- tyto práce smí stavebník provádět pouze s vědomím a se souhlasem provozovatele vodovodu nebo kanalizace,
- po realizaci stavby budou veškeré dotčené nadzemní části vodohospodářského zařízení předány uvedenému pracovníkovi příslušného provozu a bude proveden zápis o předání.

Kontakty:

- **Vytyčení sítí - p.Brožek, t.č.352 304 223(603 204 901) (měř.vůz 603 857 053)**
- **Vodovod - středisko Vodovody - město, p. Petr Bari, t.č.603 545 013**
- **Kanalizace – středisko Kanalizační sítě, p. Petr Mrázek, t.č.603 157 004**
- při provádění terénních úprav požadujeme, aby byla zachována hloubka uložení stávajícího potrubí
- v případě navýšení či snížení stávajícího terénu více jak o 50 cm, požadujeme předložit návrh řešení ochrany stávajícího potrubí před poškozením a zámrzem k odsouhlasení
- před zahájením akce je nutné provést vytyčení těchto sítí, po dobu výstavby je třeba sítě plně respektovat
- při křížení nebo souběhu dodržet ČSN 73 6005 - Prostorové uspořádání sítí technického vybavení
- zachovat veškeré dotčené nadzemní části, t.j.poklopy šachet, šoupat, hydrantů apod.

Vodohospodářská společnost Sokolov, s.r.o.

Jiřího Dimitrova 1619 • 35601 Sokolov
Tel.: 601 279 279, 840 111 111 • E-mail: info@voss.cz • www.voss.cz
Společnost je zapsána v obchodním rejstříku oddíl C 2378 u Krajského soudu v Plzni
IČ: 45351325 • DIČ: CZ45351325
pro provoz Rokycany: Stehlíkova 131/2 • 33701 Rokycany



**Vodohospodářská
společnost Sokolov, s.r.o.**

- u nadzemních částí staveb a konstrukcí, pevně spojených se zemí, požadujeme dodržet ochranné pásmo vodovodu a kanalizace dle zákona 274/2001Sb. §23:
vodorovná vzdálenost od vnějšího líce stěny potrubí nebo kanalizační stoky na každou stranu
 - u vodovodních řadů a kanalizačních stok do průměru 500mm včetně, **1,5 m**
 - u vodovodních řadů a kanalizačních stok nad průměr 500mm, **2,5 m**
 - u vodovodních řadů nebo kanalizačních stok o průměru nad 200mm, jejichž dno je uloženo v hloubce větší než 2,5m pod upraveným povrchem, se vzdálenosti z výše uvedených bodů od vnějšího líce zvyšují o 1,0 m
- případné zemní práce 1 m od hrany potrubí je možno provádět pouze ručně
- v ochranném pásmu zařízení není možné rovněž provádět výsadbu stromů apod.
- v místech, kde dojde ke křížení nebo souběhu s naším zařízením je nutné přizvat provozní středisko ke kontrole prováděných prací v průběhu výstavby
- v průběhu výstavby musí být zachován bezporuchový provoz stávajících vodovodů a kanalizací
- zakres sítí je pouze orientační
- platnost vyjádření 6 měsíců

S pozdravem

Ing. Jiří Braun

Manažer technického útvaru

VODOHOSPODÁŘSKÁ
SPOLEČNOST SOKOLOV, s.r.o.
technická dokumentace a GIS
356 01 Sokolov

Přílohy: situace s orientačním zákresem sítí

Vodohospodářská společnost Sokolov, s.r.o.

Jiřího Dimitrova 1619 • 35601 Sokolov

Tel.: 601 279 279, 840 111 111 • E-mail: info@voss.cz • www.voss.cz

Společnost je zapsána v obchodním rejstříku oddíl C 2378 u Krajského soudu v Plzni

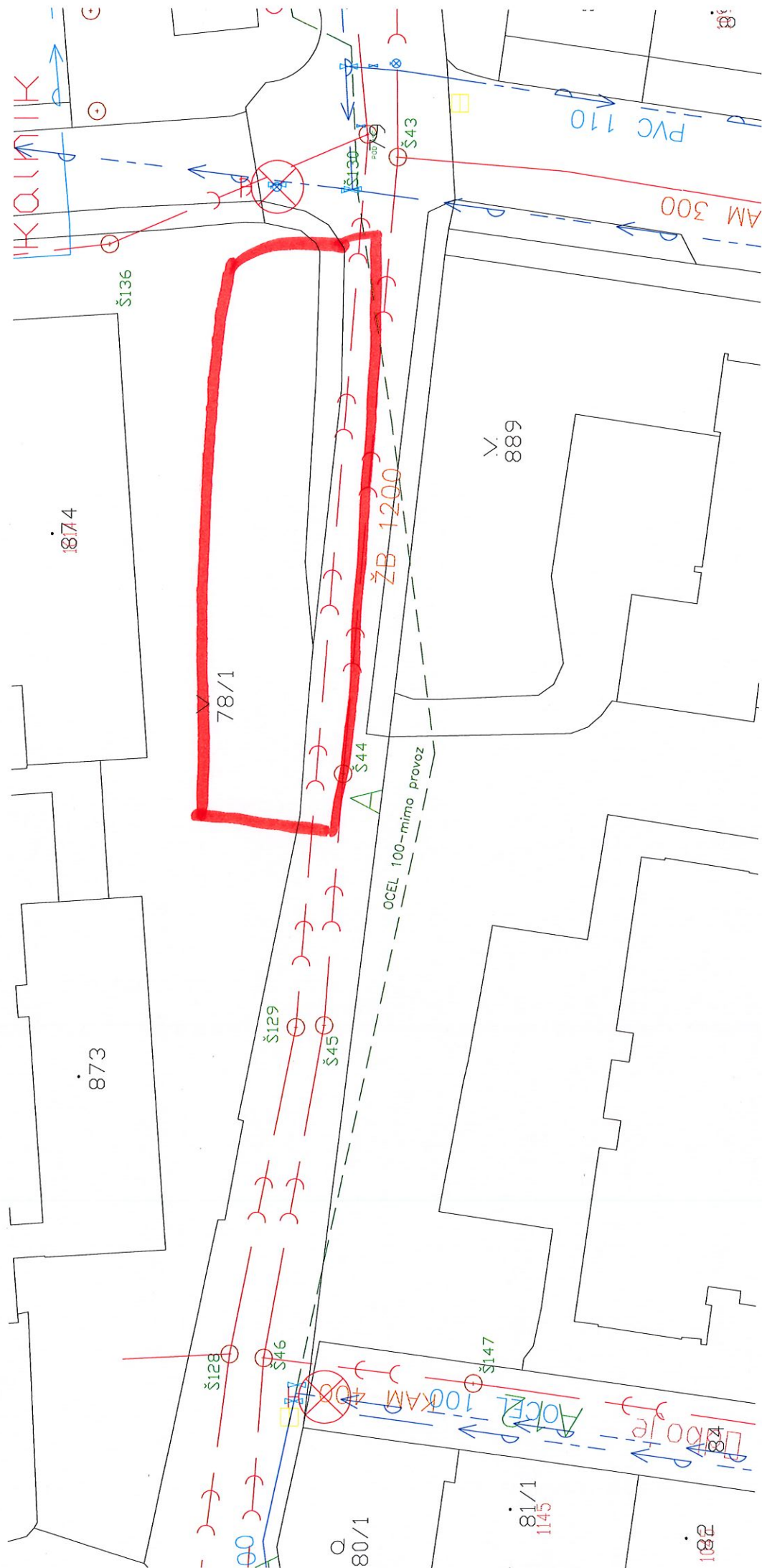
IČ: 45351325 • DIČ: CZ45351325

pro provoz Rokycany: Stehlikova 131/2 • 33701 Rokycany

by  **VEOLIA**

C.I. 392/2019

VODOHOSPODÁŘSKÁ
SPOLEČNOST SOKOLOV, s.r.o.
technická dokumentace a GIS
356 01 Sokolov



Váš dopis zn.:	
Ze dne:	
Naše značka:	343/2019
Vyřizuje:	Olga Bulandrová
Kontakt:	Tel: 352 304 250 E-mail: olga.bulandrova @voss.cz
Datum:	24.3.2019

Žadatel:
GEOprojectKV s.r.o.
Závodní 391/96c
36006 Karlovy Vary

Kat.území: Sokolov
P.p.č.: viz.ZÚ ul.B.Němcové
Akce: Parkování K+R u ZŠ B.Němcové
Účel: vyjádření k existenci podzemních sítí

V zájmovém území výše uvedené stavby **se nachází** podzemní zařízení **vodovod a kanalizace** ve správě naší společnosti (viz.**orientační zákres** na přiložené situaci).

Akci je možné provádět za těchto podmínek:

- **toto vyjádření nenahrazuje souhlas k případnému napojení na vodovod nebo kanalizaci ve správě Vodohospodářské společnosti Sokolov, s.r.o.,**
- v dostatečném předstihu před zahájením prací bude informován pracovník příslušného provozu a bude s ním projednán způsob a průběh provádění prací v místě souběhu a křížení se zařízením ve správě naší společnosti,
- v průběhu stavby a po její realizaci musí zůstat trasy a přístup k vodohospodářskému zařízení v naší správě volně přístupné,
- při zasahování do pozemních komunikací je stavebník povinen přizpůsobit nové úrovni povrchu veškerá zařízení a příslušenství vodovodního řádu a kanalizační stoky mající vazbu na terén nebo pozemní komunikaci,
- tyto práce smí stavebník provádět pouze s vědomím a se souhlasem provozovatele vodovodu nebo kanalizace,
- po realizaci stavby budou veškeré dotčené nadzemní části vodohospodářského zařízení předány uvedenému pracovníkovi příslušného provozu a bude proveden zápis o předání.

Kontakty:

- **Vytyčení sítí - p.Brožek, t.č.352 304 223(603 204 901) (měř.vůz 603 857 053)**
- **Vodovod - středisko Vodovody - město, p. Petr Bari, t.č.603 545 013**
- **Kanalizace – středisko Kanalizační sítě, p. Petr Mrázek, t.č.603 157 004**
- při provádění terénních úprav požadujeme, aby byla zachována hloubka uložení stávajícího potrubí
- v případě navýšení či snížení stávajícího terénu více jak o 50 cm, požadujeme předložit návrh řešení ochrany stávajícího potrubí před poškozením a zámrzem k odsouhlasení
- před zahájením akce je nutné provést vytyčení těchto sítí, po dobu výstavby je třeba sítě plně respektovat
- při křížení nebo souběhu dodržet ČSN 73 6005 - Prostorové uspořádání sítí technického vybavení
- zachovat veškeré dotčené nadzemní části, t.j.poklopy šachet, šoupat, hydrantů apod.

Vodohospodářská společnost Sokolov, s.r.o.

Jiřího Dimitrova 1619 • 35601 Sokolov
Tel.: 601 279 279, 840 111 111 • E-mail: info@voss.cz • www.voss.cz
Společnost je zapsána v obchodním rejstříku oddíl C 2378 u Krajského soudu v Plzni
IČ: 45351325 • DIČ: CZ45351325
pro provoz Rokycany: Stehlíkova 131/2 • 33701 Rokycany



- u nadzemních částí staveb a konstrukcí, pevně spojených se zemí, požadujeme dodržet ochranné pásmo vodovodu a kanalizace dle zákona 274/2001Sb. §23:
vodorovná vzdálenost od vnějšího líce stěny potrubí nebo kanalizační stoky na každou stranu
 - u vodovodních řadů a kanalizačních stok do průměru 500mm včetně, **1,5 m**
 - u vodovodních řadů a kanalizačních stok nad průměr 500mm, **2,5 m**
 - u vodovodních řadů nebo kanalizačních stok o průměru nad 200mm, jejichž dno je uloženo v hloubce větší než 2,5m pod upraveným povrchem, se vzdálenosti z výše uvedených bodů od vnějšího líce zvyšují o 1,0 m
- případné zemní práce 1 m od hrany potrubí je možno provádět pouze ručně
- v ochranném pásmu zařízení není možné rovněž provádět výsadbu stromů apod.
- v místech, kde dojde ke křížení nebo souběhu s naším zařízením je nutné přizvat provozní středisko ke kontrole prováděných prací v průběhu výstavby
- v průběhu výstavby musí být zachován bezporuchový provoz stávajících vodovodů a kanalizací
- zakres sítí je pouze orientační
- platnost vyjádření 6 měsíců

S pozdravem

Ing. Jiří Braun

Manažer technického útvaru
VODOHOSPODÁŘSKÁ
SPOLEČNOST SOKOLOV, s.r.o.
technická dokumentace a GIS
356 01 Sokolov

Přílohy: situace s orientačním zákresem sítí

